

**DOSAR DE CANDIDATURĂ PENTRU SELECȚIA  
GRUPURILOR DE ACȚIUNE LOCALĂ**

**GRUPUL DE ACȚIUNE LOCALĂ AL TERITORIULUI  
“MICROREGIUNEA BANAT-RIPENSIS”  
ASOCIAȚIA “GRUP DE ACȚIUNE LOCALĂ BANAT-VEST”**

**PROGRAMUL NAȚIONAL DE DEZVOLTARE RURALĂ  
AXA IV LEADER**

**Noiembrie 2010**

## REZUMAT

Astăzi, mai mult ca oricând, comunitățile trebuie să răspundă exigenței de a găsi modalități noi și creative pentru rezolvarea problemelor imediate și a face față presiunilor la care sunt supuse. Abordări noi sunt necesare pentru a rezolva problemele prezentului și pe cele ale viitorului. Acest aspect l-a avut în vedere Asociația Microregională Banat-Ripensis de Dezvoltare a Localităților prin inițierea proiectului de a elabora un Plan de Dezvoltare Locală a Microregiunii Banat-Ripensis și a înființa și dezvolta un Grup de Acțiune Locală. Au răspuns propunerii noastre numeroși parteneri locali, reprezentanți ai diverselor instituții, organizații neguvernamentale, patronate, cetățeni, care doresc să se implice cu responsabilitate în elaborarea și implementarea unui Plan de Dezvoltare a Microregiunii Banat-Ripensis în beneficiul comunităților locale, ceea ce reprezintă în opinia noastră o bună premisă a unei concepții economice-sociale unitare, menite să asigure sustenabilitatea și continuitatea procesului dezvoltării durabile a microregiunii în beneficiul comunităților.

Microregiunea Banat-Ripensis are nevoie de o abordare unitară și complementară a inițiativelor de dezvoltare economice, sociale, culturale, educaționale, etc. Realizarea în mod participativ a Planului de Dezvoltare a permis actorilor locali să se antreneze în acțiuni cu impact sigur asupra dezvoltării comunităților lor și direcționarea inițiativelor locale către o viziune comună.

Ne-am dorit prin această strategie să determinăm o nouă abordare a viitorului dezvoltării microregionale, bazată pe protecția mediului, apei, aerului și solului, în care producția de produse ecologice să aibe o pondere însemnată. Deasemnea, dorim să sprijinim activitățile culturale, sportive, pastrarea tradițiilor și a mediului precum și dezvoltarea în microregiune a activităților economice agricole și non-agricole, precum serviciile destinate populației, agroturismul, turismul rural și de agrement.

Microregiunea Banat-Ripensis este situată în partea de vest a județului Timiș, de-alungul frontierei cu Serbia, și este formată din orașul Jimbolia și 10 comune învecinate: Cărpiniș, Cenei, Checea, Comloșu Mare, Gottlob, Iecea Mare, Lenauheim, Otelec, Săcălaz și Uivar. În total microregiunea cuprinde 23 de localități.

**1. Numărul de locuitori cuprinși în teritoriul Microregiunea Banat-Ripensis-** 49.489 loc.

**2. Densitatea populației în teritoriul Microregiunea Banat-Ripensis** - 56,20 loc/km<sup>2</sup>

**3. Situația zonelor sărace cuprinse în teritoriul Microregiunea Banat-Ripensis-** Conform datelor statistice din anexa 6 la ghidul de finanțare, severitatea sărăciei în Microregiunea Banat-Ripensis se prezintă astfel: Comuna **Săcălaz-2,6%**, **Cărpiniș-3%**, **Uivar-3,5%**. De menționat este faptul că datele statistice existente nu furnizează date cu privire la comunele nou înființate: **Checea, Otelec, Iecea Mare, Gottlob**, comune în care conform strategiei este un grad de sărăcie ridicat

**4. Denumirea grupurilor minorităților etnice cuprinse în parteneriat-**

Parteneriatul include reprezentanți ai grupurilor minorităților etnice după cum urmează:

A.Asociația femeilor maghiare „Elet” Jimbolia-ONG,

B.Asociația Rroma Acces Jimbolia-ONG

**5. Ponderea (%) reprezentanților legali tineri (cu vârsta până în 40 de ani) în cadrul organizațiilor ce formează parteneriatul- 31,67%**

**6. Ponderea (%) femeilor ca reprezentanți legali în cadrul organizațiilor ce formează parteneriatul- 26,67%**

**7. Denumirea grupurilor ce includ reprezentanți ai organizațiilor agricole/a grupurilor de producători/reprezentanți ai sectorului forestier, reprezentanți ai sectorului economic/ai organizațiilor de mediu cuprinse în cadrul parteneriatului**

Parteneriatul include reprezentanți ai:

A.Reprezentanți ai grupurilor de producători -Societatea Agricolă Comloșana,

B. Organizații agricole:- Asociația Fermierilor Catolici din Otelec, - Asociația „Csekonics” Jimbolia - Asociația Civică „Satul Bănățean” Grabaț,

C. Organizații cu scopul principal creșterea animalelor: - Asociația crescătorilor de bovine Lenauheim - Asociația crescătorilor de păsări și animale mici cu blană Fauna Jimbolia,

D. Reprezentanți Societăților Agricole: - SC LUMIAGRO SRL Comloșu Mare, - SC Semislend SRL Cărpiniș,

E. Reprezentanți al organizațiilor de mediu: - Asociația Păduri pentru Viitor Comloșu Mare

**8. Ponderea (%) grupurilor care includ parteneri privați și reprezentanți ai societății civile în cadrul parteneriatului- 80%**

**9. Denumirea acțiunilor inovative prevăzute în cadrul Planului de Dezvoltare Locală al teritoriului Microregiunea Banat-Ripensis**

Acțiunile propuse în Planul de Dezvoltare Locală a teritoriului Microregiunea Banat-Ripensis prezintă o abordare integrată, unică pentru teritoriu a unor probleme existente. Acțiunile inovative sunt detaliate în descrierea intervenției măsurilor unde acestea se pretează. Peste 20% din totalul proiectelor, indiferent de natura măsurilor sau axa din care acestea fac parte implementează proiecte ce integrează acțiuni inovative în totalitate. Considerăm ca măsura 221-Prima împădurire a terenurilor agricole (Creșterea suprafeței de pădure cu rol de protecție) este o principală acțiune inovatoare, mai ales ca va fi realizată integrat (în toate localitățile microregiunii) și pentru că cu toate că este o acțiune necesară nu s-a realizat în nicio localitate a microregiunii de peste 20 de ani. Totodată considerăm că în cadrul măsurii 313-Încurajarea activităților turistice, acțiunea inovativă este înființarea camerelor de oaspeți în gospodării proprii (nu există la nivelul întregii microregiuni Banat-Ripensis o astfel de structură de cazare;

**10. Denumirea acțiunilor de cooperare prevăzute în cadrul Planului de Dezvoltare Locală al teritoriului Microregiunea Banat-Ripensis**

Acțiunile de la măsurile 322, 123 și 421 sunt acțiuni care sunt încurajate a se desfășura în parteneriat. Acțiunile prevăzute în măsura dedicată 421 sunt următoarele: Formare și schimb de experiență; Cooperare transfrontalieră; Schimburi de experiență cu alte teritorii LEADER din țară și Uniunea Europeană; Schimburi de tineret și formare de rețele; Cursuri de formare pentru tineri în funcție de nevoile din microregiune. Totodată în Planul de Dezvoltare sunt cuprinse și intențiile de cooperare al GAL-ului teritoriului Microregiunea Banat-ripensis cu alte GAL-uri din UE: Grupul de Acțiune Asociacion para el Desarrollo Rural de la Comarca de Guadix, Spania- Modalități de punere în valoare a potențialului turistic și cultural al GAL-urilor partenere, Grupul de Acțiune Locală al teritoriului Joensuu din Finlanda- Crearea unei minirețele “Tineri antreprenori, tineri inovativi ”la nivelul celor două Gal-uri partenere, Grupul de Acțiune Locală Maros-volgyi LEADER Egyseulet, Ungaria- Promovarea în parteneriat a produselor tradiționale și ecologice, Promovarea agriculturii ecologice, Grupul de Acțiune Locală Deli

Napfeny Nonprofit KFT , Szeged, Ungaria-Schimb de experienta cu tinerii fermieri si identificare de parteneri in domeniul agricol, a creșterii animalelor si a valorificării produselor. Prin asocierea ca membru RNDR vom căuta și alți parteneri care au aceleasi obiective în vederea inițierii de proiecte comune

### **11. Denumirea obiectivelor operaționale care sunt adresate fermierilor de subzistență**

-Sprijinirea fermelor comerciale și de semi-subzistență și asociațiilor acestora, în paralel cu respectarea principiilor dezvoltării durabile

-Eficiență în sectorul agricol prin investiții coerente, dezvoltarea de noi produse, procese și tehnologii, surse de energie regenerabilă, protecția mediului

### **12. Denumirea obiectivelor operaționale adresate tinerilor:**

-Îmbunătățirea competitivității fermelor comerciale și de semi-subzistență și asociațiilor acestora, în paralel cu respectarea principiilor dezvoltării durabile

-Creșterea volumului producției destinate comercializării pentru ca fermele de semisubzistență să devină viabile economic;

-Diversificarea producției în funcție de cerințele pieței și introducerea de noi produse.

-Eficiență în sectorul agricol prin investiții coerente, dezvoltarea de noi produse, procese și tehnologii, surse de energie regenerabilă, protecția mediului

-Diversificarea activităților economice non-agricole din gospodăriile agricole și încurajarea micilor întreprinzători în spațiul rural.

-Dezvoltare turismului prin crearea, îmbunătățirea și diversificarea facilităților și atracțiilor turistice și întărirea identității microregionale

-Diversificarea activităților economice non-agricole din gospodăriile agricole și încurajarea micilor întreprinzători în spațiul rural

-Promovarea patrimoniului cultural și istoric (obiceiuri, meșteșuguri, muzee, case memoriale, personalități ale locuilor)

-Promovarea potențialului endogen al teritoriilor și îmbunătățirea guvernării locale

-Dezvoltarea competențelor actorilor locali, pentru a stimula organizarea teritoriului

-Încurajarea înființării grupurilor de producători din sectorul agricol în vederea obținerii de produse de calitate care îndeplinesc standardele comunitare, prin aplicarea unor tehnologii de producție unitare și sprijinirea accesului la piață a propriilor membri.

### **13. Denumirea obiectivelor operaționale legate de mediu:**

-Îmbunătățirea competitivității fermelor comerciale și de semi-subzistență și asociațiilor acestora, în paralel cu respectarea principiilor dezvoltării durabile

-Creșterea volumului producției destinate comercializării pentru ca fermele de semisubzistență să devină viabile economic;

-Diversificarea producției în funcție de cerințele pieței și introducerea de noi produse

-Încurajarea înființării grupurilor de producători din sectorul agricol în vederea obținerii de produse de calitate care îndeplinesc standardele comunitare, prin aplicarea unor tehnologii de producție unitare și sprijinirea accesului la piață a propriilor membri.

-Protejarea și conservarea patrimoniului cultural și natural rural;

-Promovarea patrimoniului cultural și istoric (obiceiuri, meșteșuguri, muzee, case memoriale, personalități ale locuilor);

-Crearea și modernizarea infrastructurii fizice de bază în toate localitățile microregiunii.

-Eficiență în sectorul agricol prin investiții coerente, dezvoltarea de noi produse, procese și tehnologii, surse de energie regenerabilă, protecția mediului

- Eficiență în sectorul agricol prin investiții coerente, dezvoltarea de noi produse, procese și tehnologii, surse de energie regenerabilă, protecția mediului
- Creșterea suprafeței de pădure cu rol de protecție a apei, solurilor, împotriva factorilor naturali și antropici dăunători, precum și de asigurare a funcțiilor recreative
- Diversificarea activităților economice non-agricole din gospodăriile agricole și încurajarea micilor întreprinzători în spațiul rural.
- Dezvoltare turismului prin crearea, îmbunătățirea și diversificarea facilităților și atracțiilor turistice și întărirea identității microregionale
- Diversificarea activităților economice non-agricole din gospodăriile agricole și încurajarea micilor întreprinzători în spațiul rural
- Promovarea patrimoniului cultural și istoric (obiceiuri, meșteșuguri, muzee, case memoriale, personalități ale locuilor)
- Promovarea potențialului endogen al teritoriilor și îmbunătățirea guvernării locale

-Dezvoltarea competențelor actorilor locali, pentru a stimula organizarea teritoriului

#### **14. Denumirea obiectivelor operaționale adresate grupurilor de producători, asociații, parteneriate etc:**

Grupuri de producatori: -Încurajarea înființării grupurilor de producători din sectorul agricol în vederea obținerii de produse de calitate care îndeplinesc standardele comunitare, prin aplicarea unor tehnologii de producție unitare și sprijinirea accesului la piață a propriilor membri.

Asociații, parteneriate: -Îmbunătățirea competitivității fermelor comerciale și de semi-subzistență și asociațiilor acestora, în paralel cu respectarea principiilor dezvoltării durabile.

-Sprijinirea fermelor comerciale și de semi-subzistență și asociațiilor acestora, în paralel cu respectarea principiilor dezvoltării durabile

-Protejarea și conservarea patrimoniului cultural și natural rural;

-Promovarea patrimoniului cultural și istoric (obiceiuri, meșteșuguri, muzee, case memoriale, personalități ale locuilor);

-Crearea și modernizarea infrastructurii fizice de bază în toate localitățile microregiunii

-Eficiență în sectorul agricol prin investiții coerente, dezvoltarea de noi produse, procese și tehnologii, surse de energie regenerabilă, protecția mediului

-Dezvoltare turismului prin crearea, îmbunătățirea și diversificarea facilităților și atracțiilor turistice și întărirea identității microregionale

-Diversificarea activităților economice non-agricole din gospodăriile agricole și încurajarea micilor întreprinzători în spațiul rural

-Promovarea patrimoniului cultural și istoric (obiceiuri, meșteșuguri, muzee, case memoriale, personalități ale locuilor)

-Promovarea potențialului endogen al teritoriilor și îmbunătățirea guvernării locale

-Dezvoltarea competențelor actorilor locali, pentru a stimula organizarea teritoriului

## *Anexa nr. 1 - Planul de dezvoltare locală*

### **II.2 Planul de dezvoltare locală**

#### **PARTEA I: PREZENTAREA TERITORIULUI – ANALIZA DIAGNOSTIC**

##### **II.2.1 Prezentarea geografică și fizică**

###### **II.2.1.1 Prezentarea principalelor caracteristici geografice (amplasament, relief, altitudine)**

###### **Așezare**

**Microregiunea Banat-Ripensis** este situată în partea de vest a județului Timiș, de-alungul frontierei cu Serbia, și este formată din orașul Jimbolia și 10 comune învecinate: Cărpiniș, Cenei, Checea, Comloșu Mare, Gottlob, Iecea Mare, Lenauheim, Otelec, Săcălaz și Uivar. În total microregiunea cuprinde 23 de localități.

###### **Suprafața**

Microregiunea Banat-Ripensis se întinde pe 88087 ha, ocupând 10,13% din suprafața totală a județului Timiș și 0,37% din suprafața României.

###### **Relief**

Din punct de vedere a reliefului, întreaga microregiune este un ansamblu de câmpuri joase aparținând Câmpiei Banatului. Privit în ansamblu relieful Microregiunii Banat-Ripensis este de o remarcabilă monotonie, netezimea formei de câmpie nefiind întreruptă decât de albia slab adâncită a râului Bega, care trece prin comuna Otelec, cu brațul Bega Veche în localitățile Săcălaz și Beregsăul Mare și a numeroaselor lacuri antropice, care se găsesc pe întregul teritoriu al microregiunii.

###### **Clima**

Clima este temperat-continentală, se încadrează sectorului climatic bănățean în care predomină circulația vestică, dar în care se resimt și influențe mediteraneene și oceanice. Poziția geografică și adăpostul oferit de Carpați feresc acest areal față de masele de aer rece din nord și nord-est.

Radiația solară înregistrează valori de 118 kcal/cm, în perioada caldă. Regimul termic este moderat, datorită influențelor oceanice și mediteraneene.

În general, iernile sunt blânde și scurte, primele ninsori cad în medie la 29 noiembrie, iar ultimele până la jumătatea lunii martie. Numărul zilelor cu strat de zăpadă este în medie sub 30 pe an, datorită pătrunderii aerului cald din sud, iar grosimea stratului de zăpadă este redus, în jur de 5 cm. Cea mai rece lună a anului este ianuarie, cu o medie a temperaturii de  $-1,5$  °C.

Data medie a apariției primului îngheț este 27 octombrie, iar ultimul îngheț se produce în medie la 15 aprilie, înregistrându-se în medie 197 zile fără îngheț pe an. În fiecare an desigur, aceste date sunt devansate sau întârziate.

Verile sunt mai călduroase și mai lungi față de alte zone de câmpie (media termică  $+ 20,5$  °C ). Cea mai caldă este luna iulie cu o medie a temperaturii anului de  $21,6$  °C. Suma anuală a

gradelor de temperatură este de 4010 grade Celsius, ceea ce indică condiții optime pentru creșterea și dezvoltarea majorității plantelor de cultură aclimatizate în zona.

Precipitațiile medii multianuale ating valori de 570-600 mm, (l/mp) pe an, cu o tendință de diminuare în ultimul timp.

Cele mai multe precipitații cad vara (circa 30 %), urmată de primăvară, toamnă, și iarnă (circa 20 %). Se remarcă diferențieri nu prea mari între anotimpuri, un maxim pluviometric în iunie (67,6 mm) și un maxim mult mai slab în octombrie, de influență mediteraneană.

Vântul predominant bate dinspre nord – vest cu o viteză medie de 3,4 – 3,5 m/s, însă se face simțit și vântul din sud-vest (Austrul). Dintre vânturile locale se resimt mai mult Austrul, vântul Coșava și Ruscovățul. În luna aprilie se semnalează cele mai frecvente și puternice vânturi, dar furtuni puternice au loc și în alte perioade ale anului.

### **Solurile**

Pe ansamblul microregiunii dominante sunt solurile cu fertilitate ridicată (cernoziomuri), fără limitări semnificative în exploatare, constituindu-se, astfel, într-o importantă resursă naturală pentru dezvoltarea producției agricole intensive.

Datorită calității deosebite a solului, pe întreg teritoriul microregiunii agricultura este sectorul economic preponderent, cultivându-se: grâu, porumb, orz, ovăz, secară, leguminoase, plante textile, plante oleaginoase și alte plante industriale, zarzavaturi și plante de nutreț, livezi cu pomi fructiferi.

### **Resursele naturale**

Gama resurselor naturale este relativ limitată, principala resursă naturală fiind apa termală, pe întreg teritoriul microregiunii existând foraje de apă termală. Efectiv, însă, această resursă este exploatată doar în orașul Jimbolia, unde există un ștrand și este folosită și pentru sistemul de încălzire a spitalului pe timp de iarnă. Există chiar buletine de analiză a apei termale, realizate de instituții specializate, care atestă proprietățile curative ale apei termale din zonă, însă din păcate, aceasta este insuficient exploatată.

O altă resursă naturală a microregiunii este argila. Există tradiție locală în exploatarea argilei pentru materiale de construcții, în perioada 1864 – 2000 în Jimbolia existând Fabrică de cărămizi și țigle. În prezent argila este exploatată doar pentru producția unor obiecte decorative în câteva ateliere de olari din oraș.

### **Vegetația**

Vegetația arealului de câmpie a fost acum câteva secole de tip stepă și silvostepă. Omul a desființat aproape total arealul stepei și al silvostepei, exploatând la maxim pădurile pentru obținerea lemnului necesar în construcții, înlocuindu-l cu culturi agricole. În prezent pădurea aproape lipsește, pe întreg teritoriul microregiunii fiind necesare împăduriri.

În lipsa pădurii există arbori răzleți, dintre care menționăm: plopul (*Populus alba*, *Populus pyramidalis*), salcia (*Salix alba*, *Salix fragilis*), mai rar gorunul (*Quercus sessiliflora*). Frecvent, apar arbori plantați: salcâm (*Robinia pseudocacia*), frasin (*Fraxinus excelsior*), plop canadian

(*Populus canadensis*), arțar (*Acer tataricus*), tei (*Tilia cordata*). Arbuștii caracteristici zonei sunt: ulmul (*Ulmus campestris*), oțelarul (*Rhus typhina*), porumbarul (*Prunus spinosa*) și măceșul (*Rosa canina*).

Speciile de pomi fructiferi caracteristici, sunt reprezentate de: prun (*Prunus domestica*), nuc (*Juglans regia*), vișin (*Cerasus vulgaris*), cireș (*Cerasus avium*), măr (*Malus domestica*), gutui (*Cydonia oblonga*), dud (*Morus alba*), cais (*Armeniaca vulgaris*).

Fauna este de tip central-european cu pătrunderi și amestec de specii venite din nordul, sudul și vestul Europei. Se remarcă rozătoarele (popândăul, hârciogul, câțelul pământului, iepurele), mamiferele mari (căprioara), carnivorele (dihorul, vulpea, viezurele). Dintre păsări se întâlnesc: ciocârlia, potârnichea, dropia, barza, graurul, uliul, cioara. Fauna piscicolă prezentă în lacurile antropice este reprezentată de crap, caras, albișoară, știucă, somn, etc).

## II. 2.1.2 Hărți – planul localizării teritoriului

### 1. Harta localizării teritoriului

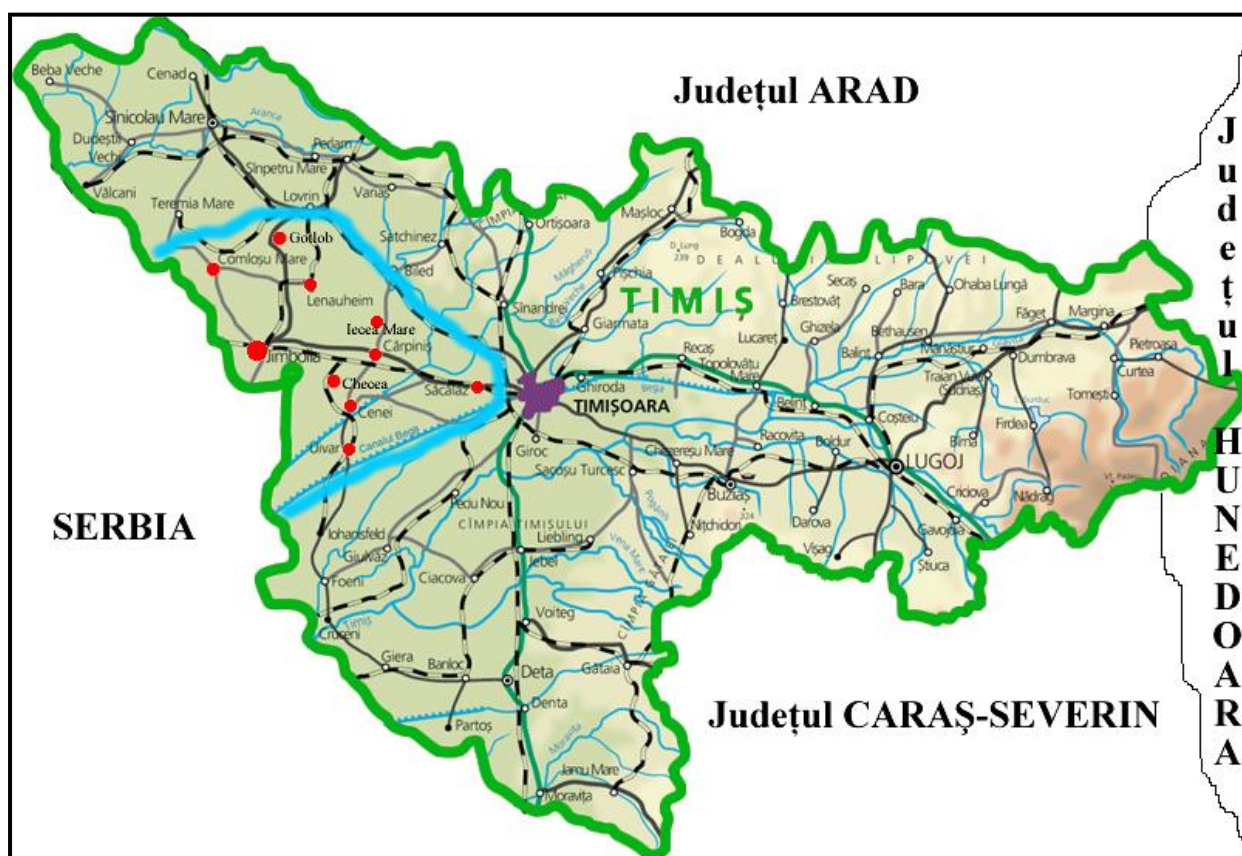


Figura: Microregiunea Banat Ripensis este conturată cu albastru, este parte a județului Timiș, la granița cu Serbia

Microregiunea Banat-Ripensis este format dintr-un oraș de dimensiuni mici: Jimbolia și 10 comune, astfel:



**Jimbolia.** Orașul Jimbolia este situat în Câmpia Banatului, la contactul dintre Câmpia Timișului și Câmpia Mureșului. Se află la intersecția unor căi de comunicație ce fac legătura dintre România și Serbia, fiind și punct de frontieră feroviar și rutier la granița dintre cele două țări. Este legat de Timișoara prin DJ 59A și linia ferată Kikinda (SR) -Jimbolia - Timișoara.

**Cărpiniș.** Localitatea Cărpiniș se situează pe DN59A, la o distanță de 27,9 km de municipiul Timișoara și 15,3 km de Jimbolia, orașul cel mai apropiat. Are stație CFR la linia Timișoara - Jimbolia și totodată de aici pornește și linia Cărpiniș - Ionel (Iohanisfeld).

**Iecea Mare.** Comuna Iecea Mare a fost înființată în baza Legii nr.84/2004, desprinzându-se de comuna Cărpiniș.

**Cenei** se situează în vestul județului Timiș, pe malul drept al râului Bega Veche, aproape de granița cu Serbia. Distanța față de orașele de referință este de circa 28 km de municipiul Timișoara și 23 km de orașul Jimbolia. Cenei este traversat de drumul național DN59B și de calea ferată Cărpiniș-Ionel, cu stație CFR proprie. Se învecinează la nord-vest cu satul Checea, la nord Cărpiniș (8 km), la nord-est Bobda (3 km), la sud Uivar (7 km).

**Checea.** Comuna Checea a fost reînființată în 2004, desprinzându-se de Cenei.

**Lenauheim.** Comuna Lenauheim se găsește la o distanță de 45 km de reședința de județ, Timișoara. Localitatea a fost înființată în anul 1767 prin colonizare cu populație germană (șvabi). A purtat denumirea oficială de *Csatád* până în 1926, an în care i-a fost schimbat numele în **Lenauheim**, în cinstea poetului Nikolaus Lenau, care s-a născut în această localitate. Casa în care s-a născut Nikolaus Lenau adăpostește în prezent muzeul Lenau, care pe lângă documente privitoare la poet deține și o colecție etnografică, constând din păpuși îmbrăcate în costume populare specifice șvabilor bănățeni.

**Gottlob.** Comuna Gottlob a fost înființată prin Legea nr.54/2004, desprinzându-se administrativ de comuna Lovrin.

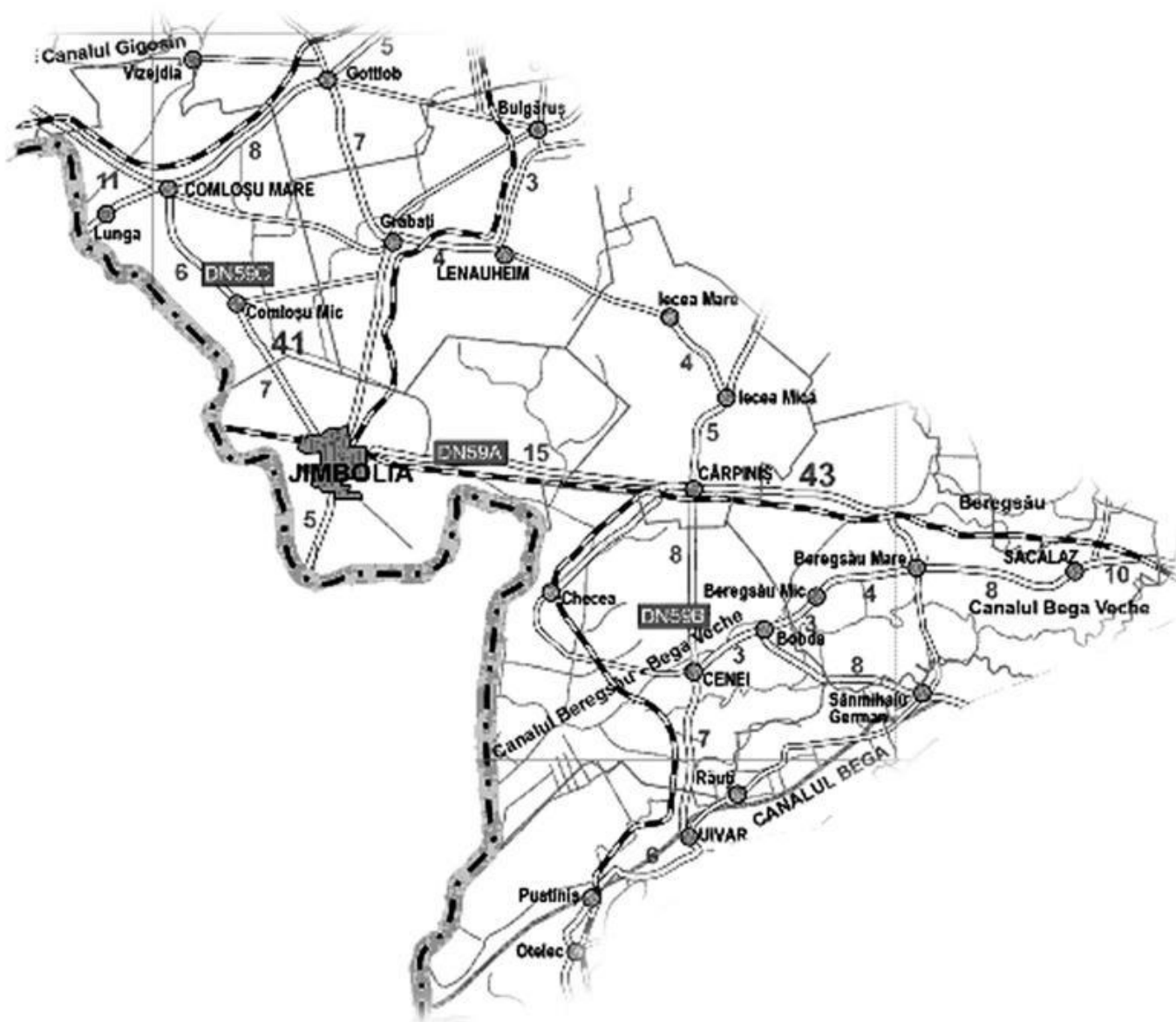
**Comuna Săcălaz** este situată în județul Timiș, la o distanță de 7.7 Km, în partea de vest a municipiului Timișoara, și se întinde pe o suprafață de 136,1 km<sup>2</sup>. Relieful este de câmpie. Râul Timis este cea mai importantă apă curgătoare, iar pe teritoriul comunei Sacalaz, trec apele pârâului Beregsău Mare și Niarad. Teritoriul total administrativ al comunei are o suprafață de 11.949 ha. Comuna Săcălaz este compusă din următoarele localități: localitatea de reședință - Săcălaz. Localități anexe - Beregsău Mare , Beregsău Mic. Intre localitatea Săcălaz și Beregsău Mare distanța este de 7.7 km, iar localitatea Beregsău Mic este situată la o distanță de 12.3 km față de Săcălaz.

**Uivar.** Comuna Uivar a fost înființată în anul 1968, prin unificarea comunelor Iohanisfeld, Otelec, Pustinis și Uivar. Din anul 2008, are în componență satele: Pustiniș, Răuți și Sînmartinu Maghiar.

**Comloșu Mare.** Comuna Comloșul Mare este situată în imediata apropiere a frontierei de stat cu Serbia, pe DN 59. Are în componență satele: Comloșu Mare, Comloșu Mic și Lunga.

**Otelec** (în maghiară *Ótelek*). Prin Otelec trece drumul național DN59B. Are haltă la calea ferată Cărpiniș-Ionel. Otelecul se situează pe malul stânga al Canalului Bega. Satul a fost grav afectat la inundațiile din primăvara anului 2005. Contrar așteptărilor, inundațiile au fost cauzate nu de revărsarea Canalului Bega, pe care satul este amplasat, ci de ruperea unui dig de pe râul Timiș, aflat la circa 15 km distanță. În ciuda distanței relativ mare față de râul Timiș, satul a fost puternic afectat. Peste 200 de case au fost fie grav afectate fie s-au prăbușit.

## 2. Harta teritoriului



**Microregiunea Banat -Ripensis** este situată în partea de vest a județului Timiș, de-alungul frontierei cu Serbia, și este formată din orașul Jimbolia și comunele: Cărpiniș, Cenei, Comloșu Mare, Săcălaz, Uivar, Lenauheim, Gottlob, Checea, Iecea Mare și Otelec.

**Accesul în microregiune** se poate face:

- **pe șosea**
  - la est, pe DN59A<sup>1</sup>, care face legătura între municipiul Timișoara și frontiera cu Serbia;
  - la sud, pe DN59B<sup>2</sup> care face legătura între orașul Deta și comuna Cărpiniș;
  - la nord, pe DN59C<sup>3</sup> care face legătura între Jimbolia și orașul Sănnicolau Mare;
  - tot în nord accesul în microregiune se poate realiza și pe DJ594 care leagă Lovrinul de Jimbolia.

Deasemenea la aprox. 90 de km de microregiune se găsește colidorul pan-european de autostradă cu punct terminus în Szeged-Ungaria, accesul până la acesta făcându-se, pe DN59C, care este reabilitat în totalitate.

- **pe calea ferată**

**Orașul Jimbolia** este legat de Timișoara printr-o cale ferată în lungime de 39 km. De asemenea, prin Jimbolia, rețeaua de cale ferată a României este conectată la rețeaua Yugoslaviei. Stații feroviare există în majoritatea localităților microregiunii: Săcălaz, Beregsău Mare, Cărpiniș, Comloșu Mare, Grabaț, Iecea Mare, Uivar, Gottlob.

- **aerian**

În afara accesului rutier și feroviar facil în microregiune, aceasta mai are avantajul că este situată la aprox. 50 km față de aeroportul internațional din Timișoara, 70 km față de aeroportul internațional din Arad și la aprox. 300 km de aeroportul internațional din Budapesta.

## II. 2.1.3 Populație - demografie

În tabelul de mai jos s-au completat datele absolute și relative (%) ale principalilor indicatori pentru a scoate în evidență unele aspecte privind evoluția populației din Microregiunea Banat-Ripensis.

Populație	2002	2008	Evoluție/ regresie	Sub 20 ani 2008	Peste 60 ani 2008	Populație activă 2008	Șomaj 31.12. 2008
Cărpiniș	7146	5439	Regres, datorat în primul rând	1314	853	3272	186

<sup>1</sup> **DN59A** (Drumul Național 59A) este un drum național în județul Timiș, între municipiul Timișoara și frontiera cu Serbia, la punctul de frontieră de la Jimbolia. Străbate zona de est a județului pe axa est-vest, ajunge la Jimbolia după care se îndreaptă spre sud și parcurge ultimii kilometri până la granița cu Serbia. Are o lungime totală de 47,873 km.

Traseu: km 0 - Timișoara, km 9+450 Săcălaz, km 17+140 Beregsău Mare, km 27+909 - Cărpiniș, unde se leagă de DN59B (Cărpiniș - Deta), km 42+780 - Jimbolia, unde se leagă de DN59C (Jimbolia - Sănnicolau Mare), km 47+873 - frontiera cu Serbia

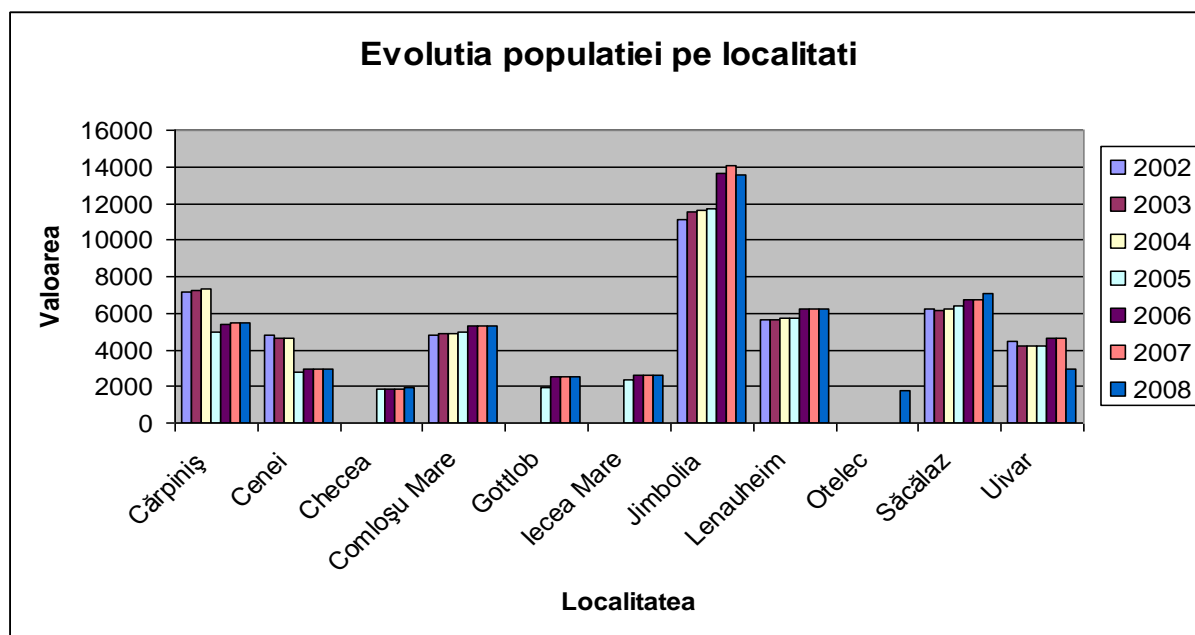
<sup>2</sup> **DN59B** (Drumul Național 59B) este un drum național în județul Timiș, între localitatea Cărpiniș și orașul Deta. Are o lungime totală de 75,032 km. Străbate zona de Vest - Sud-Vest - Sud a județului, efectuând o buclă aproximativ paralelă cu granița dintre România și Serbia. Traseu: km 0 - Cărpiniș, unde se leagă de DN59A (Timișoara - Jimbolia), km 8+165 - Cenei, km 14+1010 - Uivar, km 22+122 - Otelec, km 28+655 - Iohanisfeld, km 37+1147 - Foeni, km 41+090 - Cruceni, km 52+530 - Toager, km 54+918 - Giera, km 60+697 - Livezile, km 67+421 - Banloc, km 75+032 - Deta, unde se leagă de DN59 Timișoara - Moravița (frontiera Serbia)

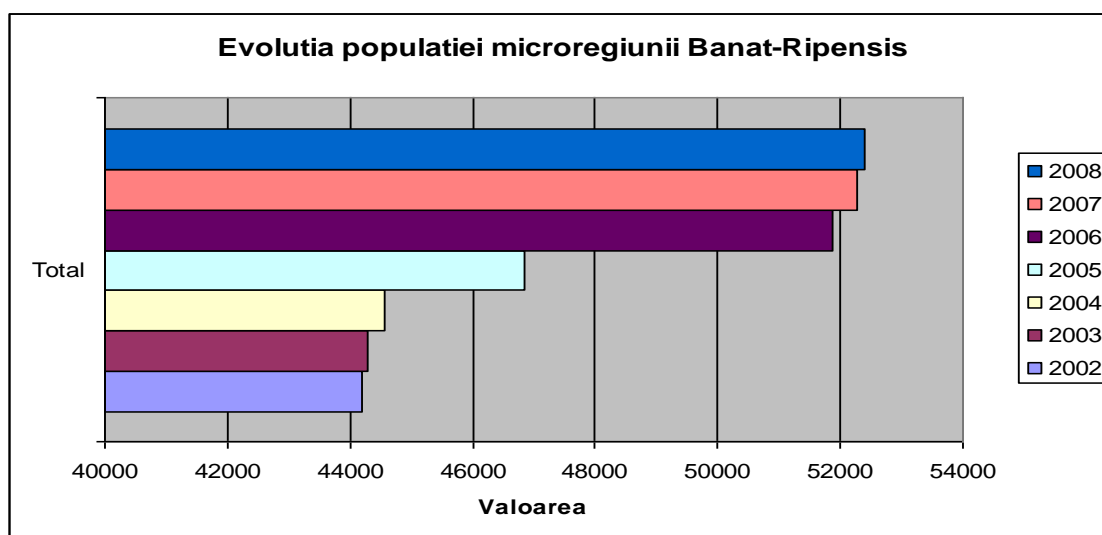
<sup>3</sup> **DN59C** (Drumul Național 59C) este un drum național în județul Timiș, între orașele Jimbolia și orașul Sănnicolau Mare. Are o lungime totală de 41,073 km și străbate zona de vest a județului. Prima jumătate a drumului merge pe axa sud-est—nord-vest, paralel cu granița dintre România cu Serbia, după care trece prin Teremia Mare și cotește spre nord nord-est, în direcția Sănnicolau Mare. Traseu: km 0 - Jimbolia, unde se leagă de DN59A (Timișoara - Jimbolia), km 8+500 - Comloșu Mic, km 13,942 - Comloșu Mare, km 23+1002 - Teremia Mare, km 28+192 - Nerău, km 41+073 - Sănnicolau Mare, unde se leagă de DN6 (Timișoara - Cenad)

			desprinderii comunei Iecea Mare				
Cenei	4805	2979	Regres, datorat în primul rând desprinderii comunei Checea	550	671	1758	20
Checea	-	1943	-	655	352	936	56
Comloșu Mare	4796	5332	Evoluție	1341	902	3089	79
Gottlob	-	2556	-	497	529	1530	9
Iecea Mare	-	2612	-	633	456	1523	27
Jimbolia	11113	13570	Evoluție	2882	2117	8571	161
Lenauheim	5665	6203	Evoluție	1463	1030	3710	68
Otelec	-	1780	-	372	331	1077	-
Săcălaz	6242	7032	Evoluție	1522	1045	4465	67
Uivar	4425	2950	Regres, datorat în primul rând desprinderii comunei Otelec	722	544	1684	8
<b>Total BR</b>	<b>44192</b>	<b>52396</b>		<b>11951</b>	<b>8830</b>	<b>31615</b>	<b>681</b>
<b>%</b>	<b>84,34</b>	<b>100</b>		<b>22,8</b>	<b>16,86</b>	<b>60,34</b>	<b>1,29</b>

Sursa de date: Consiliul Județean Timiș - [www.cjtimis.ro](http://www.cjtimis.ro) - Baza de date a județului Timiș.

Cu excepția comunelor din care s-au desprins alte comune, la nivelul microregiunii, în fiecare localitate s-a înregistrat o creștere a numărului populației.





Populația microregiunii Banat Ripensis este, în 2008, de 52.396 locuitori, reprezentând 7,34 % din populația totală a județului de 713.451 locuitori. În perioada 2000-2008 se observă o creștere cu 18,56% a populației microregiunii, atât în spațiul rural, cât și în spațiul urban (orașul Jimbolia), deși exodul populației către țările Uniunii Europene a fost mai accentuat mai ales după 1 ianuarie 2007. Această creștere poate fi explicată prin tendința locuitorilor Municipiului Timișoara de cumpărare a unor proprietăți în localitățile periurbane (Săcălaz), dar și în celelalte localități ale microregiunii. Apare așadar fenomenul migrației populației de la oraș la sat, a tinerilor în localitățile periurbane și a vârstnicilor în restul localităților rurale.

Populația totală în 2010 la nivelul microregiunii Banat-Ripensis este de 49.489 locuitori, înregistrându-se un regres datorită exodul populației către țările Uniunii Europene.

În anul 2010 situația se prezintă astfel:

Populație	2008	2010	Evoluție/ regresie
Cărpiniș	5439	5178	Regres
Cenei	2979	2901	Regres
Checea	1943	2033	Evoluție
Comloșu Mare	5332	5145	Regres
Gottlob	2556	2288	Regres
Iecea Mare	2612	2482	Regres
Jimbolia	13570	11812	Regres
Lenauheim	6203	5945	Regres
Otelec	1780	1671	Regres
Săcălaz	7032	7316	Evoluție
Uivar	2950	2718	Regres
<b>Total BR</b>	<b>52396</b>	<b>49489</b>	

Populația totală pe grupe de vârstă în anul 2008		
0- 4 ani	1704	locuitori
5- 9 ani	2851	locuitori
10-14 ani	3143	locuitori
<b>Total populație sub 14 ani</b>	<b>7698</b>	<b>locuitori</b>

15-19 ani	4075	locuitori
20-24 ani	4820	locuitori
25-29 ani	4307	locuitori
30-34 ani	4729	locuitori
35-39 ani	4517	locuitori
40-44 ani	3859	locuitori
45-49 ani	3092	locuitori
50-54 ani	3478	locuitori
55-59 ani	2991	locuitori
<b>Total populație între 14 și 60 ani</b>	<b>35868</b>	<b>locuitori</b>
60-64 ani	2080	locuitori
65-69 ani	1912	locuitori
70-74 ani	1821	locuitori
75-79 ani	1478	locuitori
80-84 ani	919	locuitori
85 ani si peste	620	locuitori
<b>Total populație peste 60 ani</b>	<b>8830</b>	<b>locuitori</b>
<b>Total populație microregiune anul 2008</b>	<b>52396</b>	<b>locuitori</b>

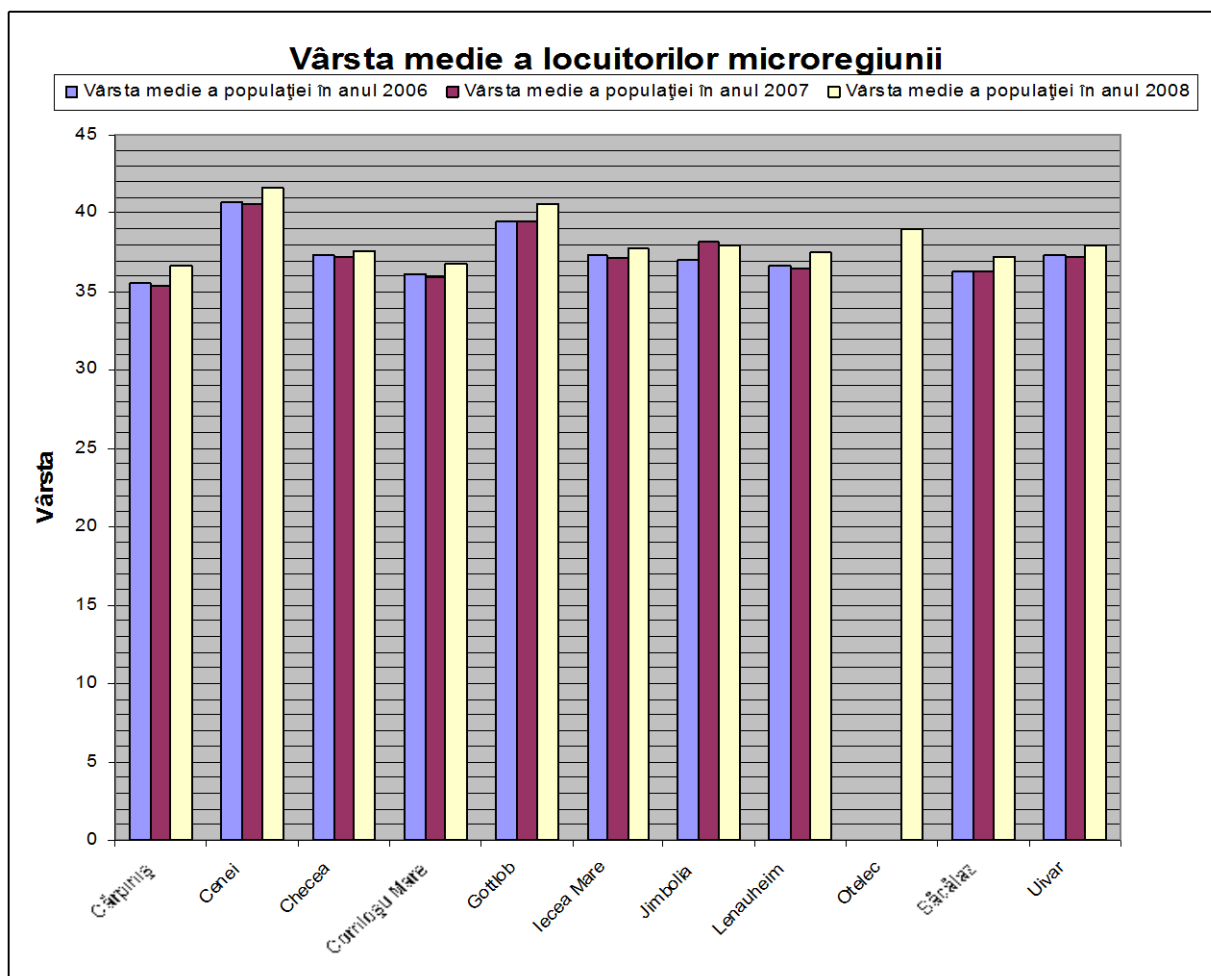
Sursa de date: Consiliul Județean Timiș - [www.cjtimis.ro](http://www.cjtimis.ro) - Baza de date a județului Timiș.

Din cei 52396 de locuitori în 2008, 7698 erau cu vârstă de până la 14 ani, 35868 erau cu vârstă cuprinsă între 14 și 60 de ani și 8830 cu vârstă peste 60 ani.

În ceea ce privește vârsta medie a locuitorilor microregiunii noastre, în perioada 2006-2008 situația se prezintă astfel:

Localitate	Vârsta medie a populației în anul 2006	Vârsta medie a populației în anul 2007	Vârsta medie a populației în anul 2008
Cărpiniș	35,55	35,40	36,72
Cenei	40,65	40,60	41,59
Checea	37,35	37,26	37,58
Comloșu Mare	36,11	35,94	36,78
Gottlob	39,50	39,44	40,63
Iecea Mare	37,29	37,17	37,81
Jimbolia	37,01	38,18	37,97
Lenauheim	36,64	36,48	37,51
Otelec	-	-	39,03
Săcălaz	36,28	36,26	37,28
Uivar	37,32	37,28	38,03

Sursa de date: Consiliul Județean Timiș - [www.cjtimis.ro](http://www.cjtimis.ro) - Baza de date a județului Timiș.

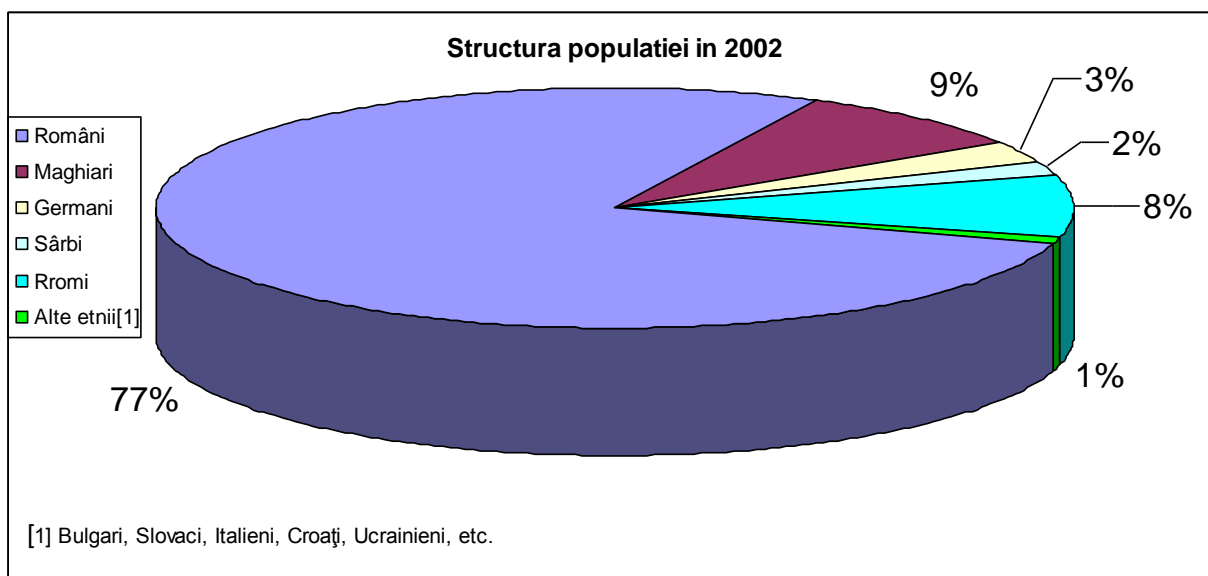


După cum se observă media de vârstă a locuitorilor din localitățile microregiunii are o ușoară tendință de creștere, ceea ce înseamnă că există o tendință de îmbătrânire a populației, însă valorile se încadrează de la nivelul întregii țări, microregiunea neavând particularități în acest sens.

O caracteristică importantă a populației microregiunii noastre este multi-etnicitatea. La nivelul anului 2002, când a avut loc ultimul Recensământ al Populației, locuitorii microregiunii erau structurați astfel:

Microregiune	Etnie	Unitate de măsură	Valoare	De unde provin datele
BR	Români	locuitori	34237	Direcția de Statistică Timiș
BR	Maghiari	locuitori	3872	Direcția de Statistică Timiș
BR	Germani	locuitori	1131	Direcția de Statistică Timiș
BR	Sârbi	locuitori	863	Direcția de Statistică Timiș
BR	Rromi	locuitori	3753	Direcția de Statistică Timiș
BR	Alte etnii <sup>4</sup>	locuitori	336	Direcția de Statistică Timiș
<b>BR</b>	<b>Populație totală</b>	<b>locuitori</b>	<b>44192</b>	<b>Direcția de Statistică Timiș</b>

<sup>4</sup> Bulgari, Slovaci, Italieni, Croiți, Ucrainieni, etc.



Sursa de date: Consiliul Județean Timiș - [www.cjtimis.ro](http://www.cjtimis.ro) - Baza de date a județului Timiș.

#### II.2.1.4 Patrimoniul de mediu

Microregiunea Banat-Ripensis, este situată în partea de vest a județului Timiș, într-o zonă de câmpie, principalele atracții de mediu putând fi considerate apa termală și lacurile antropice, care se regăsesc pe întregul teritoriu, însă care sunt insuficient exploatate din punct de vedere turistic. Deși nu există zone protejate, fauna foarte bogată, poate fi inclusă în patrimoniul de mediu, pe întreg teritoriul microregiunii, în zonele extravilane se găsesc: căprioare, iepuri, vulpi, bursuci, iar în perimetrul lacurilor antropice specii diverse de păsări: rațe sălbatice, bătlanii, etc. și specii piscicole, microregiunea, în ansamblu, fiind foarte atrăgătoare pentru amatorii de pescuit și vânătoare.

Prezentarea zonelor existente sau propuse pentru rețeaua Natura 2000\*:

Numele zonei	Suprafața în ha	Caracteristici principale (clasificarea directivelor privind Habitatele, Păsări, Habitate și Păsări)

\*Dacă este cazul, adăugați rânduri suplimentare

n/a.

#### II.2.1.5 Patrimoniul arhitectural și cultural

Deși există săpături arheologice pe întreg teritoriul microregiunii, care atestă faptul că zona era locuită încă din epoca neolitică (circa 5000 ani î.Hr.), puncte de referință pentru istoria și cultura microregiunii sunt:

- marea colonizare cu etnici germani începută în anul 1766 de către Împărăteasa Maria Tereza (1740-1780);



- situarea pe zona de frontieră, în imediata vecinătate a Serbiei și Ungariei.

**Astfel se explică puternicul caracter multiethnic și multicultural al zonei. Din punct de vedere etnic în microregiune întâlnim: români, maghiari, germani, sârbi, bulgari, slovaci, croați, ucrainieni, italieni, romi și alte etnii.**

Din punct de vedere arhitectural, zona are o arhitectură specific „șvăbească”. Există și în prezent edificii – îndeosebi case și biserici - care amintesc de marea colonizare din secolul XVIII.

Încă din cele mai vechi timpuri, în toate localitățile microregiunii, a existat o tradiție culturală, obiceiuri și sărbători, într-un spațiu multiethnic, multicultural și multiconfesional, în cadrul manifestărilor artistice locale promovându-se cântecul, dansul și portul popular specific fiecărei etnii, realizându-se o interferență a valorilor culturale, păstrarea și perpetuarea lor.

Deoarece Grupul de Acțiune Local consideră patrimoniul cultural al zonei și promovarea acestuia în scop turistic ca fiind o prioritate pentru dezvoltarea viitoare a microregiunii în cele ce urmează vom face o listă cu cele mai importante atracții istorice și culturale ale zonei, lista rămânând deschisă spre completare ulterioară.

### **Comuna Cărpiniș:**

***Monumente ale eroilor*** ridicate pe teritoriul comunei sunt:

- Monument ridicat în memoria militarilor de etnie germană căzuți în Primul și Al Doilea Război Mondial: Cărpiniș și Iecea Mare;
- Monument ridicat în memoria celor 12 generali maghiari executați la Arad în timpul Revoluției din 1848: Cărpiniș;
- Erou al Revoluției din Decembrie 1989 - înhumat în cimitirul din Cărpiniș.

***Biserici, mănăstiri și alte lăcașe de cult:***

- Biserici ortodoxe române: Cărpiniș (2005) și Iecea Mică (1995);
- Biserici romano-catolice: Cărpiniș (1803) și Iecea Mică (1795);
- Biserica baptistă Cărpiniș (1993);
- Biserica penticostală Cărpiniș (1992);
- Biserica adventistă de ziua a 7-a Cărpiniș (2004).

***Sărbători și obiceiuri locale:***

În anul 2004 – 26 octombrie, la Cărpiniș s-a sfințit biserica ortodoxă, care poartă hramul Sfântului Dumitru și a avut loc prima rugă a comunei. De atunci sărbătoarea este anuală. La Iecea Mică, ruga satului are loc, anual, la data de 20 iulie, de Sfântul Ilie.

### **Comuna Cenei**

***Patrimoniul cultural imobil***

În localitățile comunei se găsesc o serie de monumente, ce pot fi considerate obiective turistice, cum ar fi cele dedicate eroilor căzuți în primul război mondial. În localitatea Cenei se afla o casă, construită în anul 1924 și care face parte din patrimoniul național, casa în care s-a născut și copilărit pictorul Stefan Jager și școala în care a fost învățator poetul Dušan Vasiljev.

***Biserici, mănăstiri și alte lăcașe de cult:***

- Biserici ortodoxe române: Cenei (1997) și Bobda (1864);
- Biserica ortodoxă sârbă Cenei (sec. XVIII);
- Biserici romano-catolice: Cenei (1896) și Bobda;
- Biserici pentecostale: Cenei și Bobda;
- Biserici baptiste: Cenei și Bobda.

Domeniul obiectivelor de cult este reprezentat de 2 biserici ortodoxe române, în Cenei și Bobda, o biserică ortodoxă sârbă, în Cenei, 2 biserici catolice, în Cenei (anul construcției 1896) și Bobda, ultima făcând parte din patrimoniul național, dar aflându-se într-un avansat proces de degradare, putând fi vizitată doar din exterior, precum și biserici ale cultelor pentecostală și baptistă.

Fiecare localitate a comunei, în spiritul tradiției și cultului pentru cei decedați, are cimitire proprii, unele separate pe etnii, în care se găsesc cavouri și pietre funerare valoroase, executate artistic.

### ***Sărbători și obiceiuri locale:***

- Zilele lui Dušan Vasiljev – omagiu adus poetului și învățătorului sârb, care a trăit și scris în Cenei, o perioadă de timp, organizate anual de Uniunea Sârbilor din România, Biserica Ortodoxă Sârbă din Cenei, Școala cu clasele I-VIII Cenei și Consiliul Local Cenei, manifestare la care participă o serie de personalități marcante din domeniul cultural din România și Serbia.
- Ruga Sârbească - Hramul Bisericii Ortodoxe Sârbe din Cenei, în 26 iulie, cu o tradiție veche, este sărbătorită de fapt de toți locuitorii din Cenei;
- Ruga Românească - Hramul Bisericii Ortodoxe Române din Cenei, în 15 august, se sărbătorește doar de câțiva ani, biserica românească fiind amenajată de doar 15 ani.
- Sărbătoarea catolică - Kierway (Kerswei) - susținută de puținii localnici de religie catolică și de foști cetățeni ai comunei plecați în Germania.
- Hramul Bisericii Ortodoxe Române din Bobda, organizat anual de Rusalii.

Cu ocazia rugilor se organizează diverse evenimente: spectacole de muzică, dansuri, întâlniri cu fii satului, etc.

- Ziua Recoltei (Balul Strugurilor) – organizată anual în luna octombrie.
- Ziua Eroilor – organizată de Ispas în Bobda – spre cinstirea localnicilor care s-au jertfit în Primul Război Mondial.

### **Comuna Checea**

#### ***Biserici, mănăstiri și alte lăcașe de cult:***

- Biserica ortodoxă română Checea (1854);
- Biserica ortodoxă sârbă Checea (1875);
- Biserica romano-catolică Checea (1926);
- Biserica baptistă Checea;
- Biserica pentecostală Checea.

Aceste trei mari lăcașe de cult, datând din secolul XIX, începutul secolului XX, sunt reprezentative prin arhitectură și picturile interioare, existând chiar și un muzeu etnografic în incinta Bisericii Ortodoxe Române.

Pe teritoriul comunei se mai află și niste movile cunoscute sub denumirea de “tumuli”, în număr de 4, necercetate până în prezent.

Câmpurile și canalele din jurul localității, oferă potențial ridicat pentru efectuarea activităților de pescuit și vânătoate, activități cu tradiție în localitate.

#### ***Sărbători și obiceiuri locale:***

În ceea ce privește tradițiile, având în vedere structura etnică a populației, în localitate sunt întâlnite:

- Ruga Bisericii Ortodoxe Române, “Hramul”, sărbătorit întotdeauna de Rusalii;
- Hramul Bisericii Ortodoxe Sârbe, ținut în fiecare an în data de 6 mai, purtând denumirea de “Giurgev Dan”;
- Katarina, ținută anual, în 25 noiembrie, reprezentând “Ruga croaților din Checea”.

#### **Comuna Comloșu Mare**

- Clădirea căminului cultural din Comloșu Mare este monument istoric, găzduind în trecut stația de poștalion între Kikinda și Budapesta;
- Clădirile din centrul civic aparținând conacului „San Marco” oferă o arhitectură deosebită localității;
- Revistele și publicațiile cunosc o veche tradiție în Comloșu Mare. Revista „Suflet Nou” înființată în 1935 este cea mai longevivă publicație culturală din lume din mediul rural, apariția realizându-se în timp ca revistă, foaie, gazetă de perete etc.;
- la Comloșu Mic există Monumentul eroilor căzuți în Primul Război Mondial.

#### ***Biserici, mănăstiri și alte lăcașe de cult:***

- Biserici ortodoxe române: Comloșu Mare (1794-1796), Comloșu Mic (1806) și Lunga;
- Biserica greco-catolică Comloșu Mare (1868);
- Biserici romano-catolice: Comloșu Mare și Comloșu Mic (1806);
- Capela Căminului pentru persoane vârstnice;
- Biserica baptistă Comloșu Mare;
- Biserica pentecostală Comloșu Mare.

#### ***Sărbători și obiceiuri locale:***

Anual, rugile se organizează la Comloșu Mare în 15 august – cu ocazia sărbătorii religioase Sf. Maria Mare, la Comloșu Mic în 8 noiembrie – cu ocazia sărbătorii religioase Sf. Arhangheli Mihail și Gavril.

#### **Comuna Gottlob**

Atracțiile comunei Gottlob sunt legate de tradiția în cultivarea pepenilor și a legumelor. În această perioadă, în care este întocmită prezenta strategie, se fac demersurile pentru înregistrarea mărcilor „Lubenița de Gottlob” și „Legumele de Gottlob”. Anual, în comună, se organizează Festivalul Lubeniței, Zilele Gottlobului și Ruga din Gottlob - de Rusalii. În incinta primăriei există un mic muzeu de etnografie.

#### ***Biserici, mănăstiri și alte lăcașe de cult:***

- Biserica Ortodoxă Gottlob (1962);

- Biserici catolice: Gottlob (1867) și Vizejdia (1893);
- Biserica baptiste: Gottlob (1998) și Vizejdia (2001);
- Biserici penticostale: Gottlob (2002) și Vizejdia (2008).

### **Orașul Jimbolia**

Orașul Jimbolia dispune de un patrimoniu cultural foarte vast. Astfel, putem menționa:

- Statuia Sf. Florian, din centrul orașului;
- Obeliscul Revoluției din 1848-1849;
- Statuia Dr. Karl Diel;
- Monumentul deportaților în Bărăgan și al martirilor din decembrie 1989;
- Monumentul celor șapte antifasciști;
- Biserica romano-catolică din Jimbolia;
- Biserica romano-catolică din cartierul Futok;
- Biserica ortodoxă;
- Muzeul „Ștefan Jäger”;
- Muzeul pompierilor „Florian”;
- Casa memorială „Dr. Karl Diel”;
- Muzeul Presei „Sever Bocu”;
- Muzeul Căilor Ferate.

### ***Evenimente locale:***

- etapa județeană - Raliul Jimboliei;
- Festivalul de muzică electronică;
- Festivalul euroregional de muzică blues JimboBlues;
- Zilele jimboliene – sărbătoarea orașului;
- Ruga bisericii ortodoxe – în data de 15 august;
- Sărbătoarea de Ignat – concurs gastronomic de preparare a porcului;
- Festivalul obiceiurilor și datinilor de Crăciun – O, brad frumos!

### **Comuna Lenauheim**

Comuna Lenauheim este cunoscută Europei de Vest datorită vieții și operei lui Nikolaus Lenau, important poet romantic austriac, născut aici în anul 1802. La festivitatea de inaugurare a Muzeului Lenau din casa natală a poetului, petrecută la 16 august 1931, ziarul "Temeswarer Zeitung" scria: "De-aproape sau din departări, svabii au venit la Lenauheim cu steaguri și muzică; tineri și bătrani voiau să fie, cu toții, de față la cinstirea "Printului Poetilor". Muzeul este deschis și în prezent publicului.

### ***Alte monumente ridicate în comună sunt:***

- Monumente ale eroilor din Primul Război Mondial: Lenauheim și Grabaț;
- Monumentul eroilor din Primul și Al Doilea Război Mondial: Bulgăruș.

### ***Biserici, mănăstiri și alte lăcașe de cult:***

- Biserici ortodoxe române: Lenauheim (1948), Grabaț (1949) și Bulgăruș (1940);
- Biserici romano-catolice: Lenauheim (1778 - monument istoric), Grabaț (1764) și Bulgăruș (1774);
- Biserica creștină baptistă „Betania“ Lenauheim (1996);

- Biserici penticostale: Lenauheim și Bulgăruș;
- Biserica baptistă Bulgăruș.

### ***Sărbători și obiceiuri locale:***

Dintre obiceiurile locale, anual se organizează rugi astfel, în Grabaț la 15 august - Sf. Maria Mare, în Lenauheim la 8 septembrie - Sf. Maria Mică, iar în Bulgăruș la 8 noiembrie - Sf. Arhangheli Mihail și Gavril.

### **Comuna Otelec**

#### **Biserici, mănăstiri și alte lăcașe de cult:**

- Biserica ortodoxă română din Iohanisfeld;
- Biserici romano-catolice: Otelec (1840) și Iohanisfeld (1850);

Din punct de vedere al patrimoniului imobil cele 2 biserici catolice impresionează prin stil arhitectural.

- Biserica penticostală Iohanisfeld (2005).

### ***Sărbători și obiceiuri locale:***

Referitor la obiceiuri locale în Otelec Ruga satului este în data de 14 septembrie, iar în Iohanisfeld în 29 iunie. De altfel, în localitatea Otelec în cursul anului au loc manifestări precum Pomul de mai, Udatul fetelor în ziua de Paști, precum și diverse obiceiuri prilejuite de sărbătoarea Crăciunului – tăierea porcilor, colindatul.

### **Comuna Săcălaz**

#### ***Monumente ale eroilor și opere comemorative ridicate în memoria ostașilor români și străini:***

- Monumente ale eroilor din Primul și Al Doilea Război Mondial: Beregsău Mare;
- Monumente ale eroilor din primul Război Mondial: Săcălaz.

### ***Sărbători și obiceiuri locale:***

- Ruga în localitățile: Săcălaz (23 mai), Beregsău Mare (luna mai) și Beregsău Mic (luna iunie);
- Zilele Săcălazului: octombrie.

### **Comuna Uivar**

Cea mai veche așezare pe teritoriul comunei Uivar datează din prima jumătate a mileniului al cincelea înainte de Hristos, o așezare neolitică târzie, multistratificată apărată de șanțuri, având un caracter protourban. Acest sit arheologic este cea mai veche așezare umană descoperită pe întreg teritoriul microregiunii, restul descoperirilor datând din epoca bronzului (circa 1800 î.Hr.) și a adus dovadă faptului că aceste locuri sunt locuite încă din cele mai vechi timpuri.

Pe teritoriul comunei Uivar se găsesc următoarele ***lăcașe de cult:***

- Biserica Romano-Catolică Uivar (1914)
- Biserica Romano-Catolică Răuți (1887);
- Biserica Romano-Catolică Pustiniș (1936);
- Biserica Romano-Catolică Sânmartinul Maghiar (1870);
- Biserica Greco-Catolică Uivar (1880);
- Biserica Ortodoxă Uivar (2005);
- Biserica Ortodoxă Pustiniș (1840, prima biserică, cea de azi a fost ridicată la 1925);

- Biserica Ortodoxă Răuți (1996).

Există și 2 *monumente* ale eroilor din primul război mondial, unul la Uivar și unul la Pustiniș.

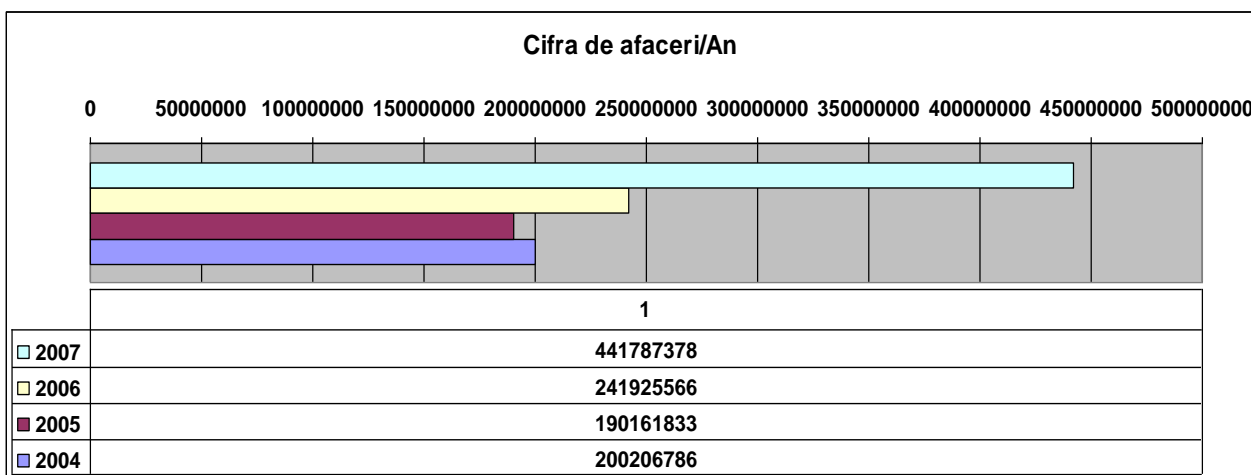
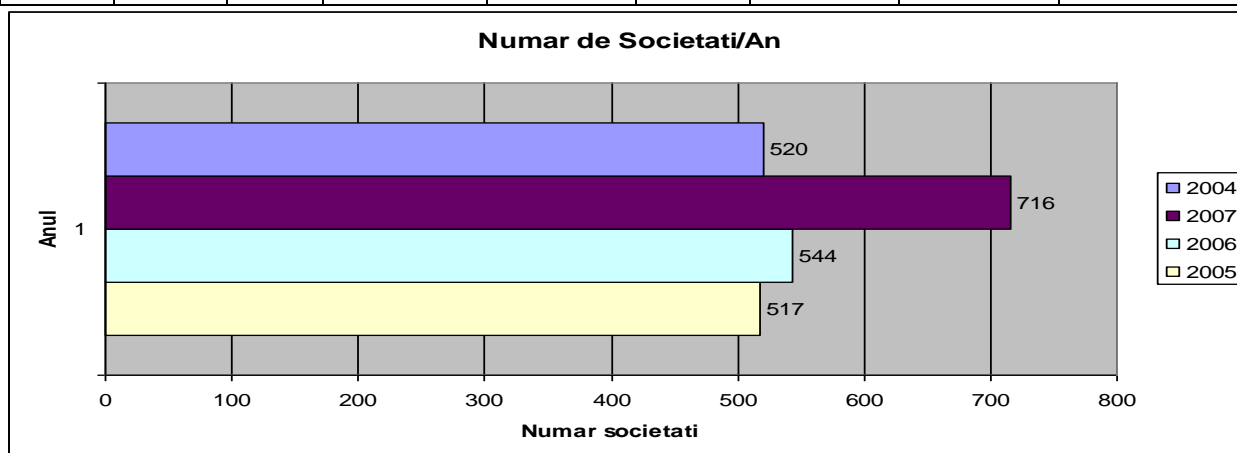
### Sărbători și obiceiuri locale:

Rugile sunt organizate anual astfel: în localitatea Pustiniș în 15 august - Sf. Maria Mare, la Uivar în ultima duminică din august, la Răuți în 13 septembrie, iar la Sânmartinu Sârbesc în 11 noiembrie.

### II.2.1.6 Economia locală

În perioada 2004-2007, economia microregiunii Banat-Ripensis se prezintă astfel:

An	Micro-regiune	Nr. SC	Cifra de afaceri CA [lei]	Capital social CS [lei]	Nr. angajati	Profit [lei]	Pierdere [lei]	Active imobilizate AI [lei]
2004	BR	520	200.206.786	25.982.217	4.775	11.107.864	2.533.022	81.260.032
2005	BR	517	190.161.833	27.223.696	4.740	9.764.549	5.751.684	74.327.143
2006	BR	544	241.925.566	38.438.465	4.645	11.541.796	7.557.122	137.411.766
2007	BR	716	441.787.378	59.502.558	5.068	23.703.094	17.636.174	173.779.621



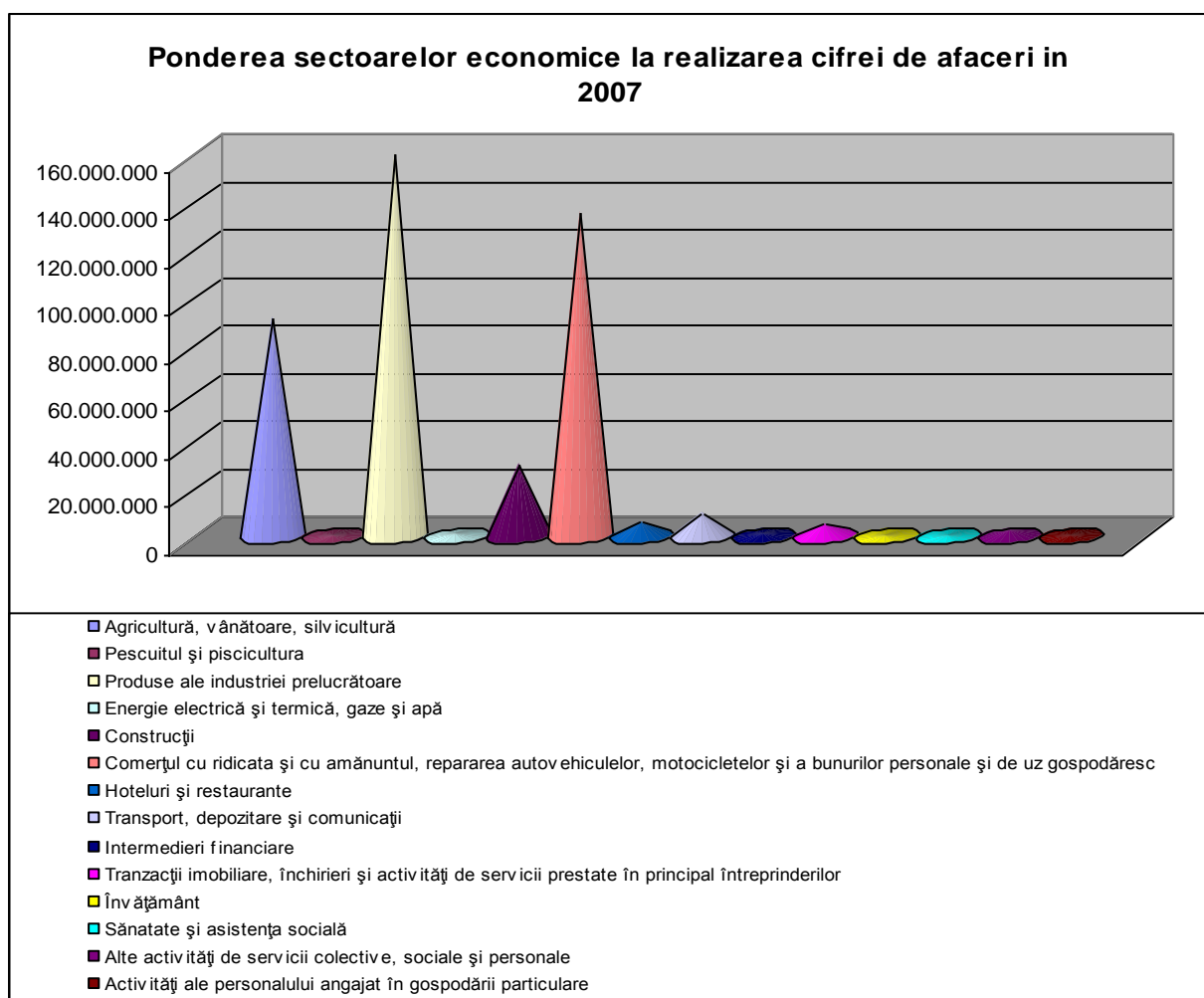
Sursa de date: Consiliul Județean Timiș - [www.cjtimis.ro](http://www.cjtimis.ro) - Baza de date a județului Timiș, Direcția de Statistică Timiș, 2002.

Se observă că în perioada analizată are loc o creștere cu aproape 100% a cifrei de afaceri, capitalului social, profitului și activelor imobilizate la societățile comerciale din zonă, ceea ce ne spune că mediul economic microregional este în continuă dezvoltare.

Chiar și în prezent, la data întocmirii acestui document, când România se află în criză economică se știe că județul Timiș este al patrulea județ pe țară al cărui economie se află pe creștere, după București, Constanța și Cluj – situația se referă la trimestrul I 2010.

Pe sectoare economice situația se prezintă, în anul 2007, astfel:

An	Cod grupă	Nume grupă	Nr SC	Nr angajati	Cifra afaceri [lei]	Profit [lei]
2007	A	Agricultură, vânătoare, silvicultură	73	806	91.346.915	9.023.735
2007	B	Pescuitul și piscicultura	2	1	339.469	249.091
2007	D	Produse ale industriei prelucrătoare	83	2587	159.759.966	3.022.402
2007	E	Energie electrică și termică, gaze și apă	2	39	656.597	1.732
2007	F	Construcții	82	371	30.403.895	4.072.824
2007	G	Comerțul cu ridicata și cu amănuntul, repararea autovehiculelor, motocicletelor și a bunurilor personale și de uz gospodăresc	287	801	135.291.550	5.155.995
2007	H	Hoteluri și restaurante	50	121	6.064.341	381.381
2007	I	Transport, depozitare și comunicații	47	110	9.696.685	421.251
2007	J	Intermedieri financiare	3	12	827.447	183.096
2007	K	Tranzacții imobiliare, închirieri și activități de servicii prestate în principal întreprinderilor	67	91	4.774.758	945.582
2007	M	Învățământ	2	6	113.419	14.874
2007	N	Sănătate și asistența socială	5	1	190.103	15.902
2007	O	Alte activități de servicii colective, sociale și personale	12	121	2.273.877	215.229
2007	P	Activități ale personalului angajat în gospodării particulare	1	1	48.356	-
TOTAL BR			716	5068	441.787.378	23.703.094



Sursa de date – [www.cjtimis.ro](http://www.cjtimis.ro) - Baza de date a județului Timiș, - Direcția de Statistică Timiș, 2007.

### II.2.1.6.1 Repartizarea populației active

Este evidențiată, conform tabelului de mai jos, repartizarea populației active (personalul salariat) pe principalele domenii de activitate realizându-se și o structură pe sectoare economice (industrie, comerț, servicii, construcții, agricultură etc.) în perioada 2004-2007.

	Populația activă	Sector agricol	Sector industrial și de artizanat	Sector de comerț	Sector privind serviciile
<b>2004</b>					
<b>Total BR</b>	<b>4775</b>	<b>655</b>	<b>3301</b>	<b>622</b>	<b>197</b>
<b>%</b>	<b>100</b>	<b>13.72</b>	<b>69.14</b>	<b>13.02</b>	<b>4.12</b>
Cărpiniș	474	67	313	76	18
Cenei	134	72	17	39	6
Checea	10	-	-	9	1
Comloșu Mare	283	92	145	41	5
Gottlob	276	9	244	12	11
Iecea Mare	29	-	14	10	5
Jimbolia	2931	188	2374	271	98
Lenauheim	173	89	20	57	7



Otelec <sup>5</sup>	-	-	-	-	-
Săcălaz	419	119	167	93	40
Uivar	46	19	7	14	6
<b>2005</b>					
<b>Total BR</b>	<b>4740</b>	<b>586</b>	<b>3266</b>	<b>681</b>	<b>207</b>
<b>%</b>	<b>100</b>	<b>12.37</b>	<b>68.91</b>	<b>14.36</b>	<b>4.36</b>
Cărpiniș	463	64	299	85	15
Cenei	128	72	23	23	10
Checea	12	-	-	11	1
Comloșu Mare	291	99	136	49	7
Gottlob	261	9	228	14	10
Iecea Mare	29	13	-	10	6
Jimbolia	2900	128	2364	311	97
Lenauheim	157	79	19	48	11
Otelec	-	-	-	--	
Săcălaz	457	107	193	112	45
Uivar	42	15	4	18	5
<b>2006</b>					
<b>Total BR</b>	<b>4645</b>	<b>709</b>	<b>3065</b>	<b>644</b>	<b>227</b>
<b>%</b>	<b>100</b>	<b>15.27</b>	<b>65.98</b>	<b>13.87</b>	<b>4.88</b>
Cărpiniș	560	25	427	88	20
Cenei	101	57	9	23	12
Checea	18	1	-	12	5
Comloșu Mare	219	81	93	39	6
Gottlob	263	8	225	22	8
Iecea Mare	18	2	-	10	6
Jimbolia	2807	372	2081	272	82
Lenauheim	126	53	20	30	23
Otelec	-	-	-	-	-
Săcălaz	481	97	205	119	60
Uivar	52	13	5	29	5
<b>2007</b>					
<b>Total BR</b>	<b>5068</b>	<b>807</b>	<b>2997</b>	<b>801</b>	<b>463</b>
<b>%</b>	<b>100</b>	<b>15.92</b>	<b>59.16</b>	<b>15.8</b>	<b>9.12</b>
Cărpiniș	554	26	393	88	47
Cenei	114	61	11	20	22
Checea	38	2	8	17	11
Comloșu Mare	467	323	81	54	9
Gottlob	226	7	199	18	2
Iecea Mare	37	-	8	14	15
Jimbolia	2799	215	2031	329	224
Lenauheim	155	53	28	45	29
Otelec	37	15	5	14	3
Săcălaz	610	96	232	186	96
Uivar	31	9	1	16	5
<b>TOTAL BR</b>	<b>Populația activă</b>	<b>Sector agricol</b>	<b>Sector industrial și de artizanat</b>	<b>Sector de comerț</b>	<b>Sector privind serviciile</b>
<b>2004</b>	<b>4775</b>	<b>655</b>	<b>3301</b>	<b>622</b>	<b>197</b>
<b>%</b>	<b>100</b>	<b>13.72</b>	<b>69.14</b>	<b>13.02</b>	<b>4.12</b>
<b>2005</b>	<b>4740</b>	<b>586</b>	<b>3266</b>	<b>681</b>	<b>207</b>
<b>%</b>	<b>100</b>	<b>12.37</b>	<b>68.91</b>	<b>14.36</b>	<b>4.36</b>
<b>2006</b>	<b>4645</b>	<b>709</b>	<b>3065</b>	<b>644</b>	<b>227</b>
<b>%</b>	<b>100</b>	<b>15.27</b>	<b>65.98</b>	<b>13.87</b>	<b>4.88</b>
<b>2007</b>	<b>5068</b>	<b>807</b>	<b>2997</b>	<b>801</b>	<b>463</b>
<b>%</b>	<b>100</b>	<b>15.92</b>	<b>59.16</b>	<b>15.8</b>	<b>9.12</b>

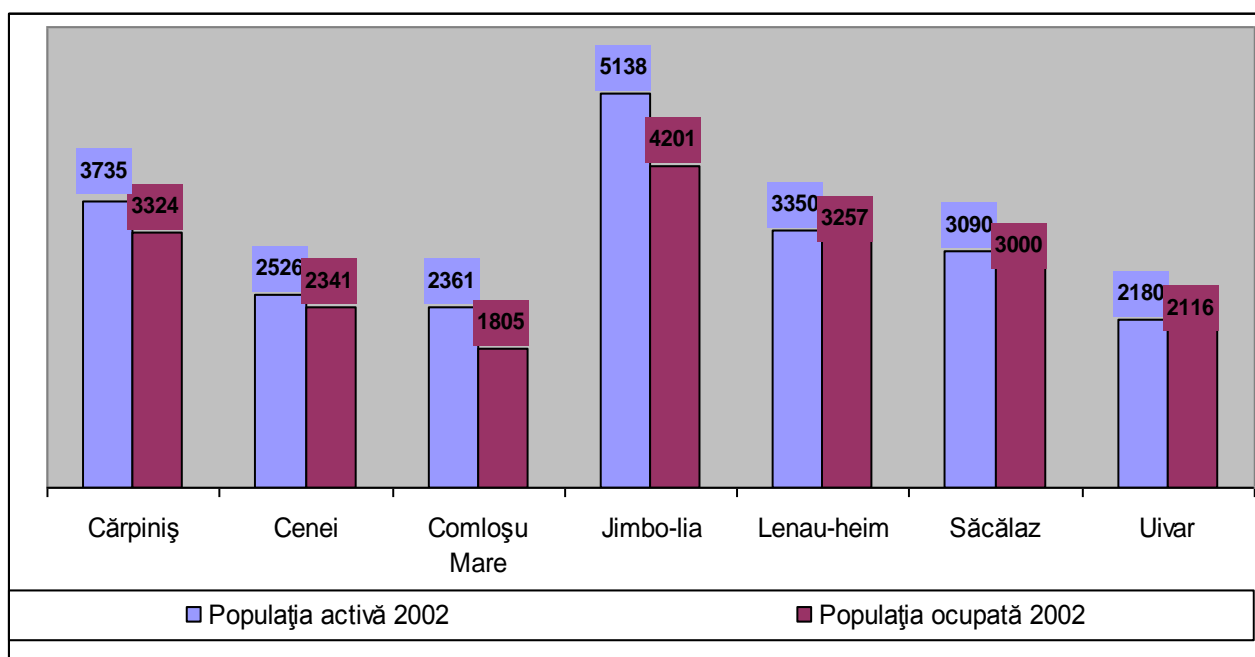
Sursa de date – [www.cjtimis.ro](http://www.cjtimis.ro) - Baza de date a județului Timiș, - Direcția de Statistică Timiș, 2004, 2005, 2006, 2007.

<sup>5</sup> Otelec – comuna infiintata in 2008

Din punct de vedere al populației apte de muncă și al populației care are efectiv un loc de muncă, la nivelul anului 2002, situația se prezintă astfel:

	Cărpiniș	Cenei	Checea <sup>6</sup>	Comloșu Mare	Gottlob <sup>7</sup>	Iecea Mare <sup>8</sup>	Jimbo-lia	Lenau-heim	Otelec <sup>9</sup>	Săcălaz	Uivar	TOTAL
Populația activă 2002	3735	2526	-	2361	-	-	5138	3350	-	3090	2180	22380
Populația activă/ Pop. totală 2002 (%)	52,30%	52,60 %	-	49,20%	-	-	46,20 %	59,10%	-	49,50%	49,30 %	43,15%
Populația ocupată (2002)	3324	2341	-	1805	-	-	4201	3257	-	3000	2116	20044
Populația ocupată/ Pop. totală 2002 (%)	37,80%	46,50 %	-	48,70%	-	-	57,50 %	48,10%	-	47,80%	37,60 %	38,71%

Sursa de date – [www.cjtimis.ro](http://www.cjtimis.ro) - Baza de date a județului Timiș, - Direcția de Statistică Timiș, 2002.

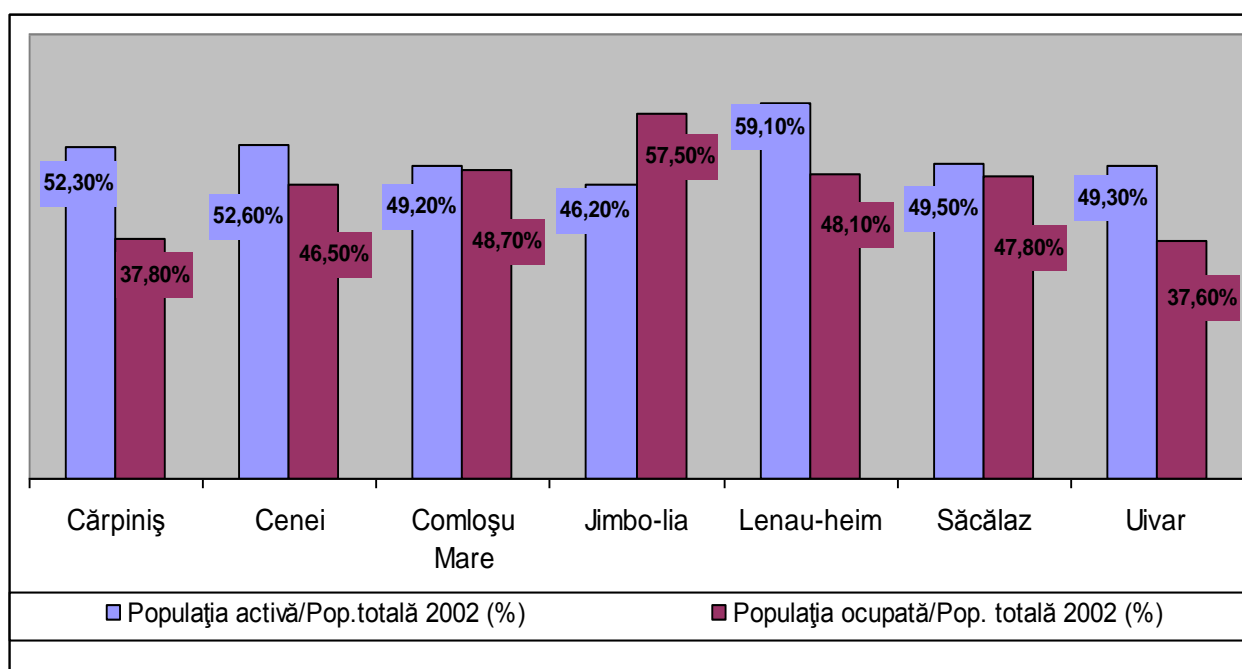


<sup>6</sup> Comună înființată în anul 2004

<sup>7</sup> Comună înființată în anul 2004

<sup>8</sup> Comună înființată în anul 2004

<sup>9</sup> Comună înființată în anul 2008



Deși datele de referință sunt din anul 2002, putem observa că, per ansamblul microregiunii, 43,15% din populația totală este activă, iar din aceasta 89,56% este ocupată (are un loc de muncă) ceea ce înseamnă că la nivelul microregiunii noastre procentul persoanelor în șomaj sau fără un loc de muncă este mic.

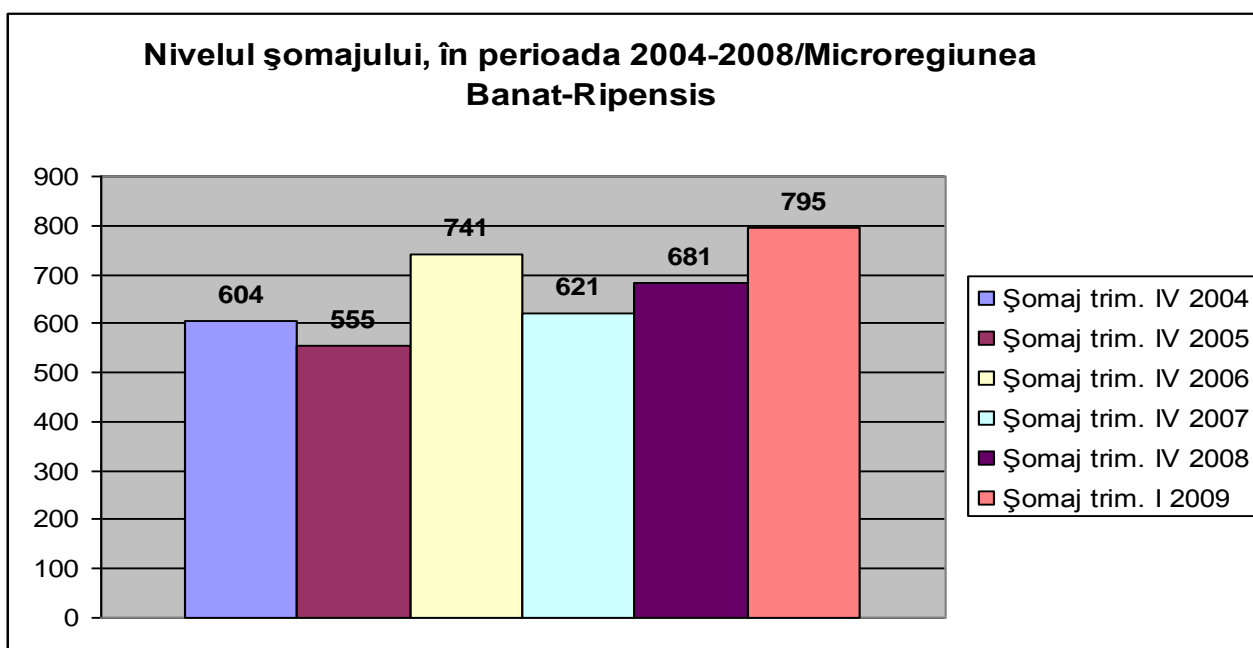
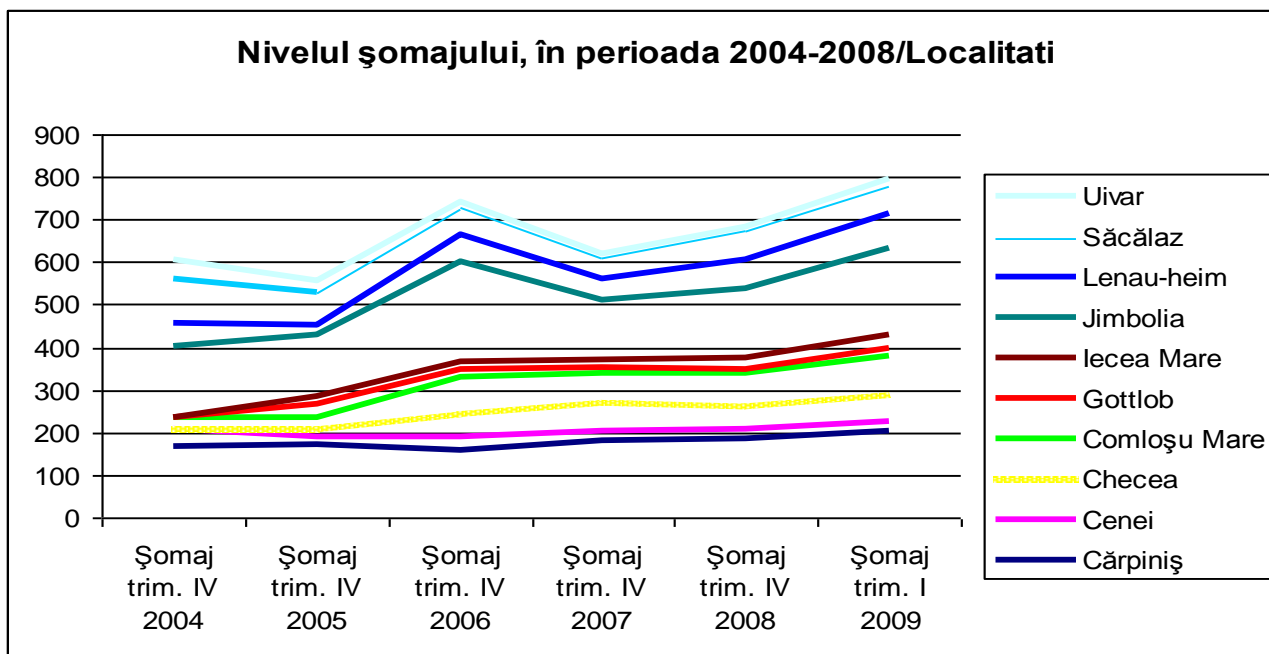
De acest fapt ne putem da seama studiind și tabelul următor, care cuprinde date privind nivelul șomajului, în perioada 2004-2008, furnizate de Agenția Județeană de Ocupare și Formare Profesională:

	Unitatea administrativ teritorială (orașul sau comuna)											Total
	Cărpiniș	Cenei	Checea	Comloșu Mare	Gottlob	Iecea Mare	Jimbolia	Lenau-heim	Otelec <sup>10</sup>	Săcălaz	Uivar	
Șomaj trim. IV 2004	168	42		24	-	-	168	55	-	102	45	604
Șomaj trim. IV 2005	171	21	18	26	32	15	146	22	-	76	28	555
Șomaj trim. IV 2006	159	30	56	84	17	22	232	67	-	59	15	741
Șomaj trim. IV 2007	182	20	71	65	14	20	140	48	-	50	11	621
Șomaj trim. IV 2008	186	20	56	79	9	27	161	68	-	67	8	681
Șomaj trim. I 2009	204	22	64	88	19	31	207	81	-	64	15	795

Sursa de date: Consiliul Județean Timiș - [www.cjtimis.ro](http://www.cjtimis.ro) - Baza de date a județului Timiș, Agenția Județeană de Ocupare și Formare Profesională, 2004, 2005, 2006, 2007, 2008, 2009.

<sup>10</sup> Datele referitoare la comuna Otelec sunt înglobate în datele comunei Uivar

Se observă o creștere cu 31,62% a numărului de șomeri, în perioada 2004 - primul trimestru al anului 2009<sup>11</sup>, însă per ansamblu numărul acestora în total populație activă este relativ mic.



### II.2.1.6.2 Agricultură

Întrucât majoritatea actorilor rurali au legătură (în diferite proporții) cu sectorul agricol s-a evidențiat structura acestui domeniu, conform tabelului de mai jos.

<sup>11</sup>Considerăm că, în contextul actualei crize economice, la data redactării acestui material (trimestrul II, 2010) situația este schimbată semnificativ, în sensul creșterii numărului de șomeri, însă în lipsa unor date certificate de instituții abilitate, le avem ca și referință pe acestea.

	Zonă de cultură de cereale și de creștere a animalelor <sup>12</sup>	Terenuri agricole <sup>13</sup>	din care neproductive <sup>14</sup>	Păduri	Pășuni, fânețe	Viță de vie și livezi
<b>Hectare total BR</b>	<b>83712</b>	<b>77183</b>	<b>6529</b>	<b>63</b>	<b>7345</b>	<b>124</b>
<b>%</b>	<b>100</b>	<b>92,2</b>	<b>7,8</b>	<b>0,96 din neagricol</b>	<b>9,5 din agricol</b>	<b>0,16 din agricol</b>
Cărpiniș	Cultură cereale și creștere animale	7405	680	4	342	34
Cenei	Cultură cereale și creștere animale	11713	818	15	1457	9
Checea <sup>15</sup>	Cultură cereale și creștere animale					
Comloșu Mare	Cultură cereale și creștere animale	8723	756	10	495	24
Gottlob <sup>16</sup>	Cultură cereale și creștere animale					
Iecea Mare <sup>17</sup>	Cultură cereale și creștere animale					
Jimbolia	Cultură cereale și creștere animale	9778	1083	6	736	19
Lenauheim	Cultură cereale și creștere animale	10518	757	3	419	12
Otelec <sup>18</sup>	Cultură cereale și creștere animale					
Săcălaz	Cultură cereale și creștere animale	10949	1000	1	1470	11
Uivar	Cultură cereale și creștere animale	18097	1435	24	2426	15

Sursa de date – [www.cjtimis.ro](http://www.cjtimis.ro) - Baza de date a județului Timiș, - Direcția de Statistică Timiș, 2002.

### Suprafața totală a microregiunii Banat-Ripensis

Suprafața (ha)	Jimbolia	Cărpiniș	Iecea Mare	Cenei	Checea	Lenauheim	Gottlob	Otelec	Săcălaz	Uivar	Comloșu Mare	TOTAL
2002	10861	8085	-	12531	-	11275	-	-	11949	19532	9479	83712

<sup>12</sup> Cuprinde total teren agricol și neagricol

<sup>13</sup> Cuprinde teren agricol : arabil, pășuni, și fânețe, vii și livezi

<sup>14</sup> Cuprinde terenuri neagricole : păduri, ape, drumuri și căi ferate, curți , alte

<sup>15</sup> Comună înființată în 2004

<sup>16</sup> Comună înființată în 2004

<sup>17</sup> Comună înființată în 2004

<sup>18</sup> Comună înființată în 2008

2008	10861	4576	3509	6785	5708	11275	4375	8299	11949	11233	9479	88087
2010	10861	4576	3509	6823	5708	11275	4375	8299	11949	11233	9479	88087

Sursa de date – [www.cjtimis.ro](http://www.cjtimis.ro) - Baza de date a județului Timiș, - Direcția de Statistică Timiș, 2002, 2008, 2010

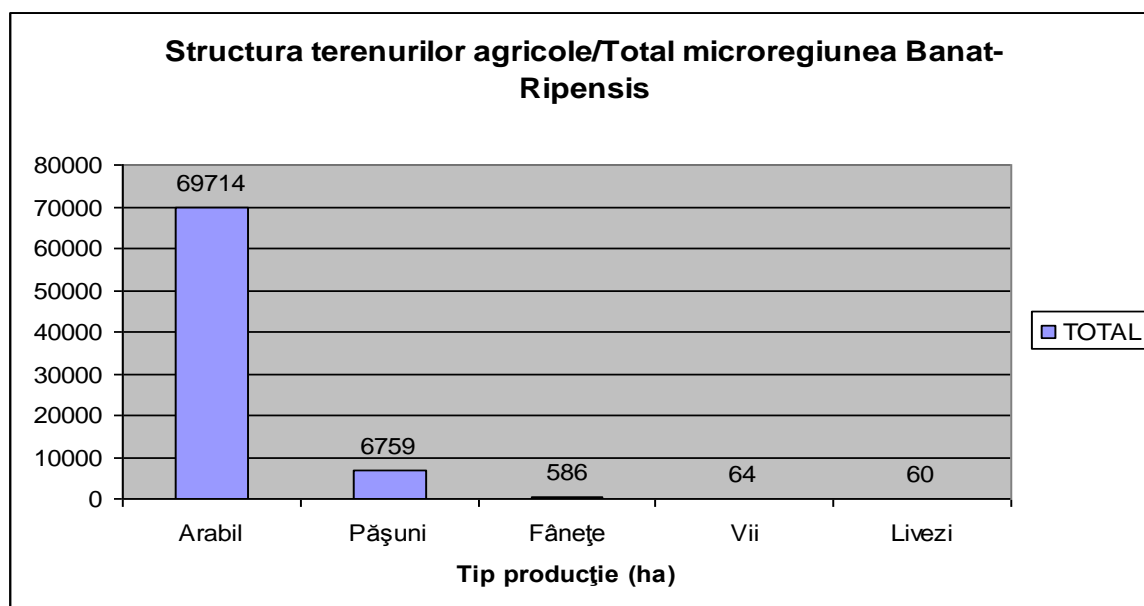
Cu o suprafață totală de 869665 ha Județul Timiș deține 3,65% din teritoriul României, ocupând — ca întindere — locul I pe țară. Din suprafața totală, suprafața agricolă este de 702170 ha (80,7%), din care 532860 ha arabil, 126152 ha pășuni naturale, 29503 ha fânețe naturale, 4314 ha vii, 9341 ha livezi. Suprafața neagricolă este de 167495 ha (19,3 %) din care 109126 ha păduri, 15711 ha ape, 18685 ha drumuri și căi ferate, 20635 ha curți și construcții, 3338 ha teren neproductiv.

Suprafața totală a microregiunii este în anul 2010 de 88087 ha, cu o creștere de 4375 ha, față de 2002, datorită aderării în microregiune a comunei Gottlob, desprinsă din comuna Lovrin în anul 2004. Din totalul suprafeței județului Timiș, Microregiunea Banat Ripensis ocupă 9,99%.

### **Structura terenurilor agricole**

Teren agricol	Jimbolia	Cărpiniș	Cenei	Lenauheim	Săcălaz	Uivar	Comloșu Mare	TOTAL
Arabil	9023	7029	10247	10087	9468	15656	8204	69714
Pășuni	724	342	1303	402	1283	2212	493	6759
Fânețe	12	0	154	17	187	214	2	586
Vii	9	20	1	12	3	1	18	64
Livezi	10	14	8	0	8	14	6	60
Teren agricol total	9778	7405	11713	10518	10949	18097	8723	77183

Sursa de date – [www.cjtimis.ro](http://www.cjtimis.ro) - Baza de date a județului Timiș, - Direcția de Statistică Timiș, 2002.



**Situația pe clase de calitate a terenurilor (ha)**

Tip statistica	Jimbolia	Cărpiniș	Cenei	Lenauheim	Săcălaz	Uivar	Comloșu Mare	TOTAL
Clasa de calitate I	2,497.00	4,127.00	1,074.00	5,571.00	384.00	938.00	3,381.00	17,972.00
Clasa de calitate II	3,650.00	2,306.00	2,927.00	2,011.00	1,108.00	3,075.00	2,502.00	17,579.00
Clasa de calitate III	2,028.00	395.00	2,996.00	1,121.00	3,324.00	4,452.00	1,671.00	12,663.00
Clasa de calitate IV	627.00	168.00	3,037.00	459.00	2,739.00	4,900.00	870.00	10,061.00
Clasa de calitate V	178.00	337.00	295.00	442.00	1,642.00	961.00	186.00	2,339.00

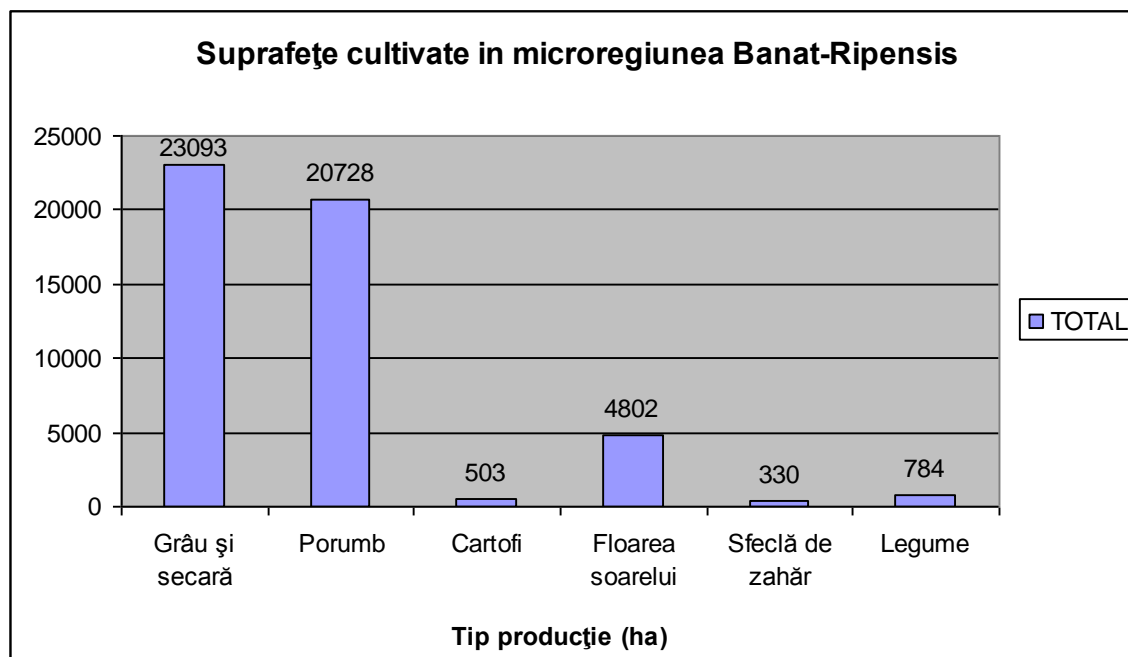
Sursa de date: – [www.cjtimis.ro](http://www.cjtimis.ro) - Baza de date a județului Timiș, Oficiul Județean de Cadastru, Geodezie și Cartografie Timiș.

**Suprafețe cultivate**

Tip producție (ha)	Jimbolia	Cărpiniș	Cenei	Lenauheim	Săcălaz	Uivar	Comloșu Mare	TOTAL
Grâu și seară	3365	2544	3634	3951	2656	3300	3643	23093
Porumb	3137	1744	2119	4860	2400	3800	2668	20728
Cartofi	20	93	90	50	120	80	50	503
Floarea	510	709	990	282	750	1300	261	4802

soarelui								
Sfeclă de zahăr	5	80	75	0	30	110	30	330
Legume	110	203	75	84	143	75	94	784
Total suprafață cultivată	7147	5373	6983	9227	6099	8665	6746	50240

Sursa de date: – [www.cjtimis.ro](http://www.cjtimis.ro) - Baza de date a județului Timiș, Direcția de Statistică Timiș, 2002.



Din totalul suprafeței arabile de 69714 ha, 50240 ha, reprezentând 72,06% este cultivată, un procent considerabil, dacă avem în vedere că mare parte din teritoriul comunei Săcălaz (11949 ha suprafață totală), comună periurbană Municipiului Timișoara, este destinat sectorului construcțiilor civile și industriale, în această comună predominând sectorul industrial și cel terțiar.

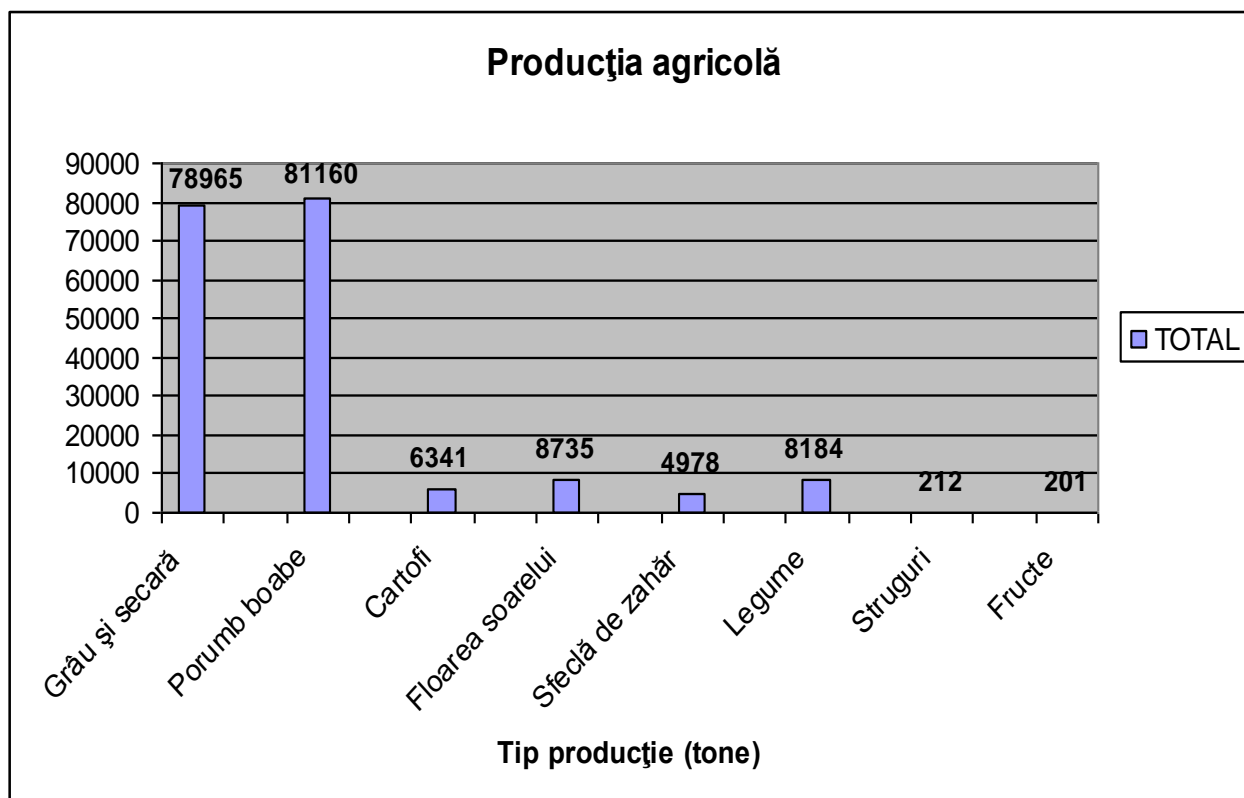
### Producția agricolă

Tip producție (tone)	Jimbolia	Cărpiniș	Cenei	Lenaueim	Săcălaz	Uivar	Comloșu Mare	TOTAL
Grâu și secară	12039	9206	12706	14507	7252	11385	11870	78965
Porumb boabe	9492	10188	7919	20278	8804	14914	9565	81160
Cartofi	300	1710	1130	651	1300	980	270	6341
Floarea soarelui	835	1705	1871	604	1073	2245	402	8735
Sfeclă de zahăr	100	708	1500	0	20	2200	450	4978



Legume	1429	2286	828	675	1306	977	683	8184
Struguri	27	40	5	70	15	5	50	212
Fructe	62	13	18	28	48	0	32	201

Sursa de date: – [www.cjtimis.ro](http://www.cjtimis.ro) - Baza de date a județului Timiș, Direcția de Statistică Timiș, 2002.

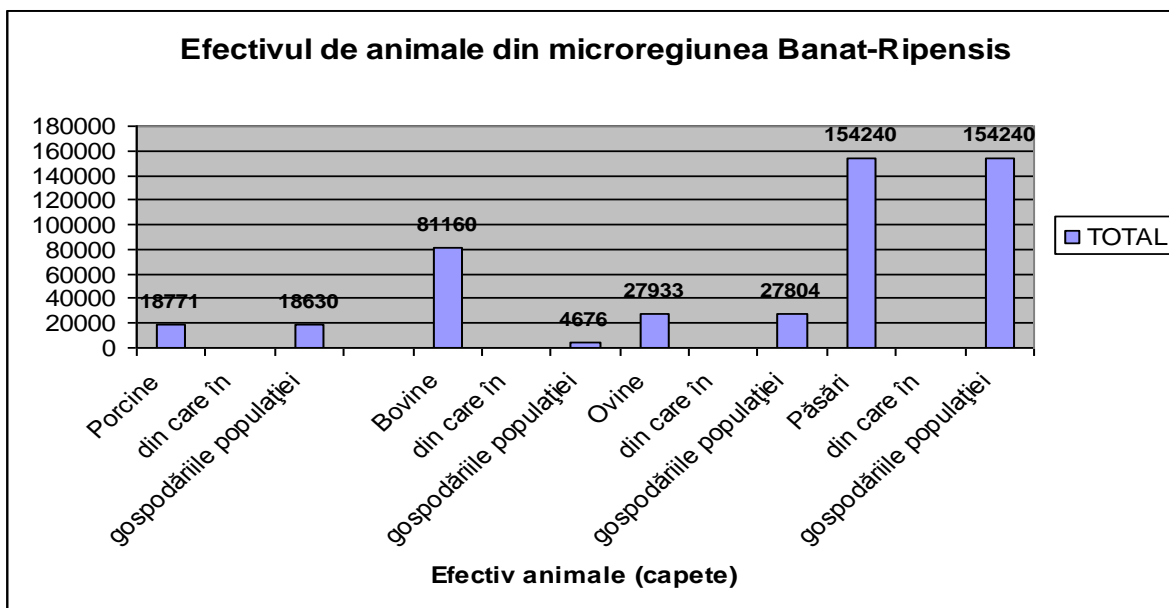


### Efectivul de animale

Efectiv animale (capete)	Jimbolia	Cărpiniș	Cenei	Lenauheim	Săcălaz	Uivar	Comloșu Mare	TOTAL
Porcine	1580	3000	2529	6390	1790	1600	1882	18771
din care în gospodăriile populației	1500	3000	2500	6390	1790	1600	1850	18630
Bovine	748	450	882	621	954	715	306	81160
din care în gospodăriile populației	300	450	880	621	796	715	306	4676
Ovine	1500	3500	3740	5636	7590	3629	2338	27933
din care în gospodăriile populației	1500	3500	3740	5636	7590	3500	2338	27804
Păsări	10000	46000	13000	19970	31000	13000	21270	154240
din care în gospodăriile	10000	46000	13000	19970	31000	13000	21270	154240

populației

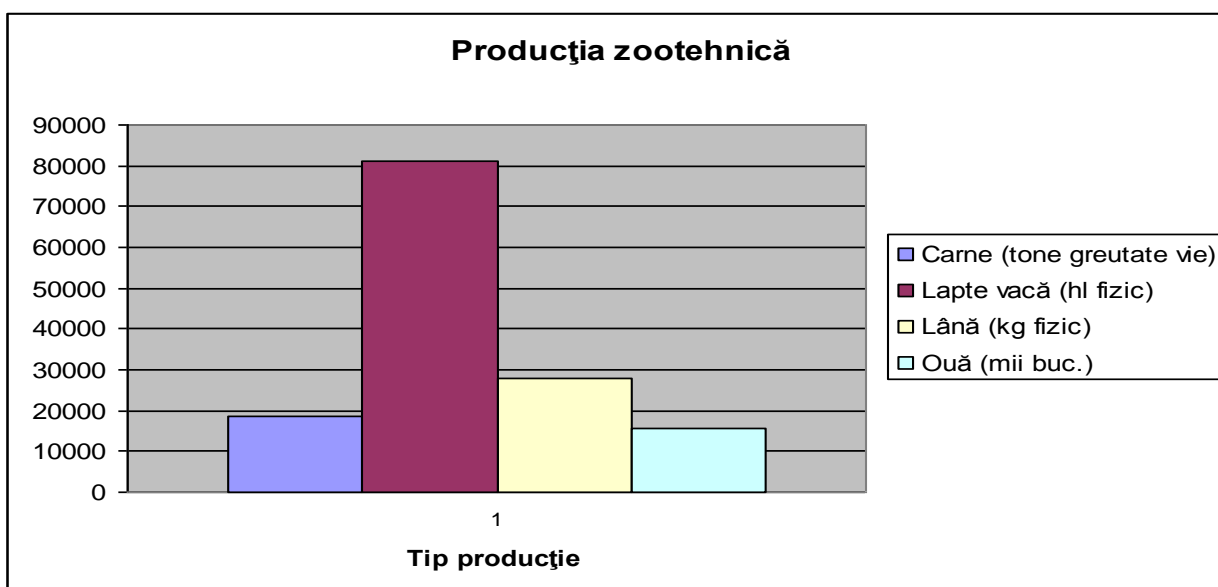
Sursa de date: – [www.cjtimis.ro](http://www.cjtimis.ro) - Baza de date a județului Timiș, Direcția de Statistică Timiș, 2002.



### Producția zootehnică

Tip producție	Jimbolia	Cărpiniș	Cenei	Lenauheim	Săcălaz	Uivar	Comloșu Mare	TOTAL
Carne (tone greutate vie)	470	693	868	473	788	574	381	18771
Lapte vacă (hl fizic)	14127	9165	13641	10773	22100	17560	7820	81160
Lână (kg fizic)	3650	7500	10620	12150	21000	10110	3960	27933
Ouă (mii buc.)	600	1820	2338	2800	3490	935	1221	15424

Sursa de date: – [www.cjtimis.ro](http://www.cjtimis.ro) - Baza de date a județului Timiș, Direcția de Statistică Timiș, 2002.



Per total economie locală sectorul agricol se prezintă, în anul 2007, astfel:

ANUL 2007	Nr SC	Nr angajati	Cifra afaceri [lei]	Profit [lei]
AGRICULTURĂ	75	807	91.686.384	9.272.826
PROCENT DIN ECONOMIA MICROREGIUNII	10,47%	15,92%	20,75%	39,12%

Caracteristicile principale ale sectorului agricol în microregiunea noastră sunt:

- terenuri fertile, cultivate în proporție mare (peste 70%) cu cereale, legume, pepeni;
- existența unui număr însemnat de societăți agricole locale;
- există numeroase unități ale Smithfield Ferme - companie integrată de producere a suinelor care operează în România, în regiunea Banat, începând cu anul 2004, și este parte a Smithfield Foods, cea mai mare companie de creștere a suinelor și procesare a cărnii de porc din lume;
- mărci înregistrate: Lubenița de Gottlob, Legumele de Gottlob;
- existența centrului expozițional agro-inovator EXPO-RIPENSIS la Jimbolia, lângă vama cu Serbia, care își propune să promoveze și să susțină sectorul agricol din microregiune;
- în gospodăriile populației se fac multe produse tradiționale, care însă nu sunt înscrise în registrul produselor tradiționale românești;
- nu există structuri agro-turistice;
- mare parte din populația rurală trăiește din agricultura de semi-subzistență.

#### II.2.1.6.3 Industrie – IMM – Micro-întreprinderi

În tabelul de mai jos am scos în evidență structura industriei din zona noastră:

2007	Total întreprinderi	Micro-întreprinderi cu 1-10 salariați	Întreprinderi cu 10-50 salariați	Întreprinderi cu 50-250 salariați	Întreprinderi cu peste 250 salariați
<b>Număr BR</b>	<b>716</b>	<b>601</b>	<b>100</b>	<b>13</b>	<b>2</b>
<b>%</b>	<b>100</b>	<b>83.93</b>	<b>13.98</b>	<b>1.82</b>	<b>0.27</b>
<b>Cărpiniș</b>	79	73	5	-	1
<b>Cenei</b>	38	36	1	1	-
<b>Checea</b>	14	14	-	-	-
<b>Comloșu Mare</b>	46	39	5	2	-
<b>Gottlob</b>	24	23	-	1	-
<b>Ilecea Mare</b>	23	23	-	-	-
<b>Jimbolia</b>	245	175	60	9	1
<b>Lenauheim</b>	43	40	3	-	-
<b>Otelec</b>	16	16	-	-	-
<b>Săcălaz</b>	163	137	26	-	-
<b>Uivar</b>	25	25	-	-	-

Sursa de date – [www.cjtimis.ro](http://www.cjtimis.ro) - Baza de date a județului Timiș

ANUL 2007	Nr SC	Nr angajati	Cifra afaceri [lei]	Profit [lei]
-----------	-------	-------------	---------------------	--------------

INDUSTRIE	167	2.997	190.820.458	7.096.958
PROCENT DIN ECONOMIA MICROREGIUNII	23,32%	59,14%	43,19%	29,94%

### Comentarii privind industria locală

În cadrul microregiunii Banat Ripensis industria este mai bine dezvoltată în orașul Jimbolia, atrăgând și forță de muncă din comunele învecinate. În Jimbolia, industria este concentrată în 11 societăți comerciale. Profilul industrial al orașului este format din industria ușoară (încălțăminte, confecții, textile), industria electrotehnică și electronică (Sumida), industria mecanică (CRH, HALM), industria maselor plastice (Venus S.A.). Cele mai mari firme industriale ale Jimboliei sunt: SUMIDA – componente electronice, MITICA – încălțăminte, HALM – pompe hidraulice, CRH – subansamble auto.

În celelalte comune ale microregiunii avem societăți importante pentru acest sector economic, în:

- localitatea Cărpiniș, ICE DYP BALAS S.R.L. cu obiect de activitate fabricarea înghețatei;
- Gottlob, Moranduzzo Romania S.R.L. firmă producătoare de podoabe și ornamente pentru Crăciun;
- Uivar, unde firma Sumida, cu sediul în Jimbolia, are deschisă o linie de lucru.

Pe teritoriul microregiunii, în comuna Săcălaz, există o zonă industrială compactă, proprietate a comunei Săcălaz, în suprafață totală actuală de 86,83 ha, prin Plan Urbanistic Zonal, aprobat. În prezent întreaga suprafață este ocupată. Din suprafața totală, aproximativ 45 ha sunt construite în totalitate de firme locat în Zona Industrial Săcălaz.

Oferta specifică a zonei industriale este de concesiune parcele de tip „greenfield”, cu posibilitatea de vânzare după finalizarea investiției, către agenți economici, fără restricții de domeniu de activitate însă fără activități poluante, cu scopul construirii de hale de producție, birouri și alte activități economice.

#### **Caracteristicile tehnice ale Zonei Industriale Săcălaz sunt:**

Suprafața totală actuală: **86.83 ha;**

Suprafața concesionată în prezent: **grad de ocupare 100%;**

Condiții geotehnice de fundare: **bune;**

Drum acces și distanțe: **DN 59 A (Timișoara – Jimbolia) 7,7 km față de Timișoara.**

#### **Infrastructura:**

Energie electrică: **linie de medie tensiune – LEA 20 KVA- electricitate în organizare de șantier;**

Gaz metan: **există;**

Rețea apă: **foraj de mare adâncime;**

Canalizare-epurare : **în curs de realizare.**

În concluzie inițiativa autorității publice locale din Săcălaz de a crea o zonă industrială pe teritoriul comunei a fost un succes, ce se datorează, în primul rând poziției privilegiate față de municipiul Timișoara și vama Jimbolia, iar apoi infrastructurii edilitare și a celei de acces pusă la dispoziția potențialilor investitori. Realizarea unor astfel de zone industriale și ale alte locații ale microregiunii este oportună doar în condițiile oferirii tuturor facilităților necesare desfășurării în bune condiții a activităților economice.

Caracteristicile principale ale sectorului industrial în microregiunea noastră sunt:

- per ansamblu industrie slab dezvoltată;
- industria de prelucrare și procesare a materiei prime obținute în agricultură este slab reprezentată.

#### II. 2.1.6.4 Comerț și sector de servicii

În tabelul de mai jos sunt prezentate principalele tipuri de comerț (industrial, agricol, piscicol etc.) practicate în teritoriul respectiv. De asemenea, sunt enunțate principalele tipuri de întreprinderi care practică prelucrarea terțiară (a treia fază – stadiu – de prelucrare) a produselor.

Datele sunt pentru anul 2007, când la nivelul microregiunii noastre își desfășurau activitatea 716 firme, procentele din tabelul de mai jos fiind raportate la această valoare.

Tipuri de comerț	Număr total	% din numărul total	Întreprinderi din sectorul terțiar	Numărul total	%din numărul total
Comert cu autovehicule, piese, accesorii, carburanți pentru autovehicule	20	2,79	Industria alimentara si a bauturilor	26	3,63
Comerț cu ridicata cu materii prime agricole, produse alimentare, cereale, seminte , furaje, fructe și legume, peste, crustacee	18	2,51	Fabricarea articolelor de imbracaminte	6	0,84
Comert cu ridicata al imbracamintei, incaltamintei, produselor cosmetice, alte bunuri de consum	12	1,67	Marochinarie/incălțăminte	8	1,12
Comert cu ridicata al materialului lemnos si de construcții, echipamente pentru instalații sanitare și de încălzire, produse chimice	12	1,67	Fabricarea produselor din cauciuc și mase plastice	5	0,7
Comert cu ridicata al calculatoarelor, echipamentelor, altor aparaturi	8	1,12	Fabricarea lemnului și a produselor din lemn și plută, cu excepția mobilei etc.	3	0,42
Comert cu amanuntul de produse alimentare,	209	29,19	Fabricarea altor produse din minerale nemetalice	8	1,12

nealimentare, bauturi, legume, fructe					
Comert cu amănuntul cu produse farmaceutice, textile și încălțăminte	16	2,23	Fabricarea construcțiilor metalice și a produselor din metal etc.	4	0,56
Alte tipuri de comert	95	13,27	Industria de mașini și echipamente	1	
			Producția de mobilier etc.	8	1,12
			Fabricarea produselor textile	1	0,14
			Edituri și poligrafie etc.	1	0,14
			Industria de mașini și aparate electrice	5	0,7
			Industria de echipamente pentru radio, televiziune și comunicații	2	0,28
			Industria de aparatură și echipamente medicale	1	0,14
			Industria mijloacelor de transport rutier	1	0,14
			Recuperarea deșeurilor și resturilor de materiale reciclabile	2	0,28
			Industria metalurgica	1	0,14
			Fabricarea substanțelor și a produselor chimice	1	0,14

ANUL 2007	Nr SC	Nr angajati	Cifra afaceri [lei]	Profit [lei]
Sector terțiar	474	1264	159.280.536	7.333.310
PROCENT DIN ECONOMIA MICROREGIUNII	49,72%	24,94%	36,06%	30,94%

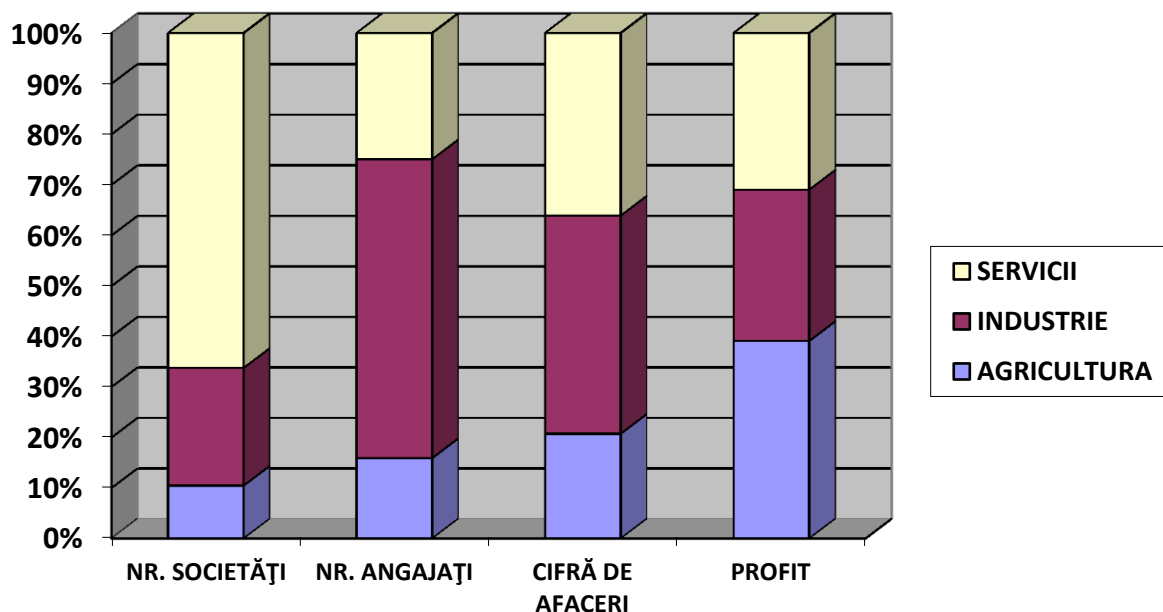
### Comentarii privind comerțul și serviciile

Caracteristicile principale ale sectorului industrial în microregiunea noastră sunt:

- există multe unități de vânzare cu amănuntul, de tipul magazinelor locale și barurilor;
- există unități de alimentație publică – restaurante, cofetării, fast-food - doar în câteva localități (Jimbolia, Săcălaz, Gottlob);
- per ansamblu microregiunii structurile de cazare turistică sunt slab reprezentate, existând structuri de acest gen doar în Jimbolia și Săcălaz;
- pe teritoriul microregiunii noastre, la Săcălaz, se află singurul hotel de 5 stele din județul Timiș;
- sectorul serviciilor recreative și de agrement este slab reprezentat.

Dacă facem o analiză a celor 3 ramuri ale economiei – agricultură, industrie și servicii situația se prezintă astfel:

### INFLUENȚA RAMURILOR ECONOMICE ASUPRA ECONOMIEI MICROREGIUNII BANAT-RIPENSIS



Dacă analizăm graficul prezentat mai sus observăm că industria, deși absoarbe cea mai multă forță de muncă, nu este și cea mai profitabilă ramură economică, iar sectorul terțiar deși are cea mai mare reprezentativitate, cele mai multe societăți comerciale activând în acest domeniu, nu are capacitate mare de absorbție a forței de muncă. În concluzie, pentru a avea o dezvoltare economică continuă este necesar să susținem și să urmărim și pe viitor dezvoltarea tuturor ramurilor economice.

#### II.2.1.7 Servicii pentru populație și infrastructuri medico-sociale

##### II.2.1.7.1 Echipamente prezente sau accesibilitatea populației la aceste servicii

În tabelul de mai jos, au fost completate principalele servicii de sănătate, educație, recreere etc., care funcționează pentru populație și infrastructura medico – socială existentă la nivelul microregiunii Banat-Ripensis

EXISTA DA/NU Dacă NU, ,indicați Distanța în km de la centrul teritoriului până la cel	MEDICAL			ÎNVĂȚĂMÂNT			DOTARI SPORTIVE	
	SPITAL	MEDIC	DENTIST	PRIMAR	SECUN- DAR	UNIVERSI- TATE	TEREN DE FOTBAL	SALA DE SPORT

mai apropiat obiectiv menționat								
LA NIVELUL MICROREGIUNII BANAT-RIPENSIS	DA	DA	DA	DA	DA	NU La nivelul microregiunii Banat-Ripensis nu există centre universitare. Cele mai apropiate centre universitare se află la: Timișoara (DN59A-Timișoara-Jimbolia-45km, Jimbolia-Seghed (Ungaria) (DN59C Jimbolia-Sannicolau Mare, DN 6 (Sannicolau Mare-Cenad), E68 Cenad-Seghed și Jimbolia-Kikinda (Serbia) 43km (accesul se poate face rutier și feroviar). În ceea ce privește învățământul mediu la nivelul microregiunii există doar Grupul Școlar "Mihai Eminescu" Jimbolia (1)	DA	DA
COMLOȘU MARE	NU - 16 KM JIMBOLIA DN 59C	DA	DA 1CAB.	DA	DA	NU (1)	DA	NU - 16 KM JIMBOLIA DN 59C
COMLOSU MIC-localitate apartinat. la comuna Comlosu Mare	NU – 12KM JIMBOLIA DN 59C	DA	NU 4 km Comloșu Mic-Comloșu Mare DN 59C	DA	DA	NU (1)	DA	NU – 12KM JIMBOLIA DN 59C
LUNGA-localitate apartinat. la comuna Comlosu Mare	NU – 20KM JIMBOLIA DJ 594A +DN	NU – 20KM JIMBOLIA DJ 594A +DN 59C	NU 0,5 km Lunga-Comloșu Mare DJ 594A	DA	NU 0,5 km Lunga-Comloșu Mare DJ 594A	NU (1)	DA	NU – 20KM JIMBOLIA DJ 594A + DN 59C



	59C							
UIVAR	NU 25 KM JIMBO LIA DN 59A SI 59B	DA	DA 1 CAB.	DA	DA	NU (1)	DA	NU 25 KM JIMBOL IA DN 59A SI 59B
PUSTINIȘ- localitate apartinat. la comuna Uivar	NU – 30,5 KM JIMBO LIA DN 59A SI 59B	NU– UIVAR- PUSTINIȘ 5,5 KM DN 59A	NU UIVAR- PUSTINIȘ 5,5 KM DN 59A		NU– UIVAR- PUSTINI Ș 5,5 KM DN 59A	NU (1)	DA	NU – 30,5 KM JIMBOL IA DN 59A SI 59B
RĂUȚI- localitate apartinat. la comuna Uivar	NU – 27 KM JIMBO LIA DC 209 DN 59A SI 59B	NU- UIVAR- RĂUȚI- 2 KM DC 209	NU UIVAR- RĂUȚI- 2 KM DC 209	DA	NU- UIVAR- RĂUȚI- 2 KM DC 209	NU (1)	DA	NU – 27 KM JIMBOL IA DC 209 DN 59A SI 59B
SÂNMARTIN U MAGHIAR- localitate apartinat. la comuna Uivar	NU – 31 KM JIMBO LIA DC 209 DN 59A SI 59B	NU - UIVAR - SÂNMAR TINU MAGHIA R 7KM, DC 209	NU UIVAR - SÂNMAR TINU MAGHIA R 7KM, DC 209	DA	NU - UIVAR - SÂNMA RTINU MAGHI AR 7KM, DC 209	NU (1)	NU - UIVAR - SÂNMA RTINU MAGHI AR 7KM, DC 209	NU – 31 KM JIMBOL IA DC 209 DN 59A SI 59B
SĂCĂLAZ	NU – 34 KM JIMBO LIA DN59A	DA	DA 2 CAB.	DA	DA	NU (1)	DA	DA
BEREGSĂU MARE- localitate apartinat. la comuna Săcălaz	NU – 30,4 KM JIMBO LIA DN59A	DA	DA 1 CAB.	DA	DA	NU (1)	DA	NU SĂCĂL AZ - BEREGS ĂU MARE DN 59A- 4,4KM
BEREGSĂU MIC- localitate apartinat. la comuna Săcălaz	NU – 27,8K M JIMBO LIA DN59A	DA	NU SĂCĂLA Z - BEREGS ĂU MARE DN 59A- 4,4KM BEREGS ĂU MARE – BEREGS ĂU MIC DN 59A-	DA	NU – SĂCĂL AZ - BEREGS ĂU MARE DN 59A- 4,4KM BEREGS ĂU MARE – BEREGS ĂU MIC DN 59A-	NU (1)	NU BEREG SĂU MARE – BEREG SĂU MIC DN 59A- 1,8KM	NU SĂCĂL AZ - BEREGS ĂU MIC DN 59A- 6,2KM

			1,8KM		1,8KM			
LENAUHEIM	NU 15 KM JIMBOLIA DJ 594	DA	DA 1 CAB.	DA	DA	NU (1)	DA	NU 15 KM JIMBOLIA DJ 594
BULGĂRUȘ- localitate apartinat. la comuna Lenauheim	NU -10 KM JIMBOLIA DJ 594	DA	NU LENAUH EIM- BULGAR US 5 KM, DJ 594	DA	DA	NU (1)	DA	NU 10 KM JIMBOLIA DJ 594
GRABAȚ- localitate apartinat. la comuna Lenauheim	NU – 5 KM JIMBOLIA DJ594	DA	NU GRABAT- LENAUH EIM 10 KM, DJ594	DA	DA	NU (1)	NU GRABA T- LENAU HEIM 10 KM, DJ594	NU – 5 KM JIMBOLIA DJ594
JIMBOLIA	DA	DA	DA 5 CAB.	DA	DA	NU (1)	DA	DA
CLARII VII- localitate ce aparține de orașul Jimbolia	NU – 7 KM JIMBOLIA DN 59A	NU- JIMBOLIA A- CLARII VII, 7KM, DN 59A	NU JIMBOLIA A- CLARII VII, 7KM, DN 59A	DA	NU- JIMBOLIA- CLARII VII, 7KM, DN 59A	NU (1)	NU JIMBOLIA- CLARII VII, 7KM, DN 59A	NU JIMBOLIA- CLARII VII, 7KM, DN 59A
CĂRPINIȘ	NU – 14 KM JIMBOLIA DN59A	DA	DA 1 CAB.	DA	DA	NU (1)	DA	DA
IECEA MICĂ- localitate apartinat. la comuna Cărpiniș	NU – 18 KM JIMBOLIA DN 59A	NU CARPINIS -IECEA MICA 4 KM DJ 693	NU CARPINIS- IECEA MICA 4 KM DJ 693	DA	DA	NU (1)	DA	NU CARPINIS- IECEA MICA 4 KM DJ 693
CENEI	NU – 23,6 KM JIMBOLIA DN 59A SI DN 59B	DA	DA 1 CAB.	DA	DA	NU (1)	DA	NU – 23,6 KM JIMBOLIA DN 59A SI DN 59B
BOBDA- localitate apartinat. la comuna Cenei	NU – 27,6 KM JIMBOLIA	NU CENEI- BOBDA 4KM, DJ 591	NU CENEI- BOBDA 4KM, DJ 591	DA	DA	NU (1)	DA	NU – 27,6 KM JIMBOLIA
OTELEC	NU – 31 KM JIMBOLIA DN 59B SI DN59A	NU NU – 31 KM JIMBOLIA A DN 59B SI DN59A	NU NU – 31 KM JIMBOLIA A DN 59B SI DN59A	DA	DA	NU (1)	DA	NU NU – 31 KM JIMBOLIA DN 59B SI DN59A

IONEL- localitate apartinat. la comuna Otelec	NU – 37 KM JIMBO LIA 59B SI DN59A	NU – 37 KM JIMBOLI A 59B SI DN59A	NU – 37 KM JIMBOLI A 59B SI DN59A	DA	DA	NU (1)	DA	NU – 37 KM JIMBOL IA 59B SI DN59A
GOTTLOB	NU – 20 KM JIMBO LIA DJ 778	DA	DA 1 CAB.	DA	DA	NU (1)	DA	DA
VIZEJDIA- localitate apartinat. la comuna Gottlob	NU – 26 KM JIMBO LIA DJ 778 SI DC 12	NU- GOTTLO B- VIZEJDIA DC12 - 6KM	NU- GOTTLO B- VIZEJDIA DC12 - 6KM	DA	NU- GOTTL OB- VIZEJDI A DC12 - 6KM	NU (1)	NU GOTTL OB- VIZEJDI A DC12 - 6KM	NU GOTTL OB- VIZEJDI A DC12 - 6KM
CHECEA	NU – 11 KM JIMBO LIA DN 59A SI DC 215	DA	DA 1 CAB.	DA	DA	NU (1)	DA	NU – 11 KM JIMBOL IA DN 59A SI DC 215
IECEA MARE	NU – 16 KM JIMBO LIA DC 14 SI DN 59A	DA	DA 1 CAB.	DA	DA	NU (1)	DA	NU – 16 KM JIMBOL IA DC 14 SI DN 59A

### Comentarii privind serviciile și infrastructura medico-socială

Serviciile medicale sunt asigurate de Cabinete Medicale Individuale, Cabinete private (medicină, stomatologie, la nivelul fiecărei localități și în cadrul Spitalului Orășenesc Jimbolia, care asigură serviciile la nivelul regiunii.

Accesul către serviciile și infrastructurile medico-sociale se poate face atât pe cale rutieră cât și pe cale feroviară. În ceea ce privește învățământul secundar și liceal majoritatea centrelor de comună pun la dispoziție un microbuz pentru transportul copiilor către școlile generale din localitatea centru de comună. Astfel:

- ✓ Primăria Gottlob are în administrare un microbuz, traseul de deplasare: Vizejdia-Gottlob;
- ✓ Primăria Jimbolia are în administrare un microbuz, traseul de deplasare: Jimbolia-Clarii Vii;
- ✓ Primăria Lenauheim are în administrare un microbuz, traseul de deplasare: Lenauheim-Grabaț-Jimbolia;
- ✓ Primăria Uivar are în administrare un microbuz, traseul de deplasare: Uivar-Pustiniș-Răuți- Sânmartinu
- ✓ Maghiar;
- ✓ Primăria Checea are în administrare un microbuz, traseul de deplasare: Checea-Jimbolia;
- ✓ Primăria Săcălaz are în administrare un microbuz, traseul de deplasare: Săcălaz -

### II.2.1.8 Activități sociale și instituții locale

Instituții de interes public din microregiunea Banat-Ripensis

#### A.1. Instituții Publice:

- 11 Primării și Consilii Locale (în orașul Jimbolia și în toate centrele de comună);
- Administrația Finanțelor Publice din orașul Jimbolia - Trezorerie operativă;
- Punct de lucru Jimbolia - Agenția Județeană pentru Ocuparea Forței de Muncă (AJOFM);
- Punct de lucru Jimbolia - Casa Județeană de Pensii Timișoara.

#### A2. Instituții de protecție socială:

- Cămine pentru persoane vârstnice Jimbolia, Comloșu Mare;
- Centru de zi pentru persoane cu dizabilități „Nu mă uita” Jimbolia;
- Centru de zi pentru persoane cu dizabilități Lenauheim;
- Centrul de Servicii Sociale pentru Copii Uivar;
- Case de tip familial pentru copii orfani Lenauheim.

#### A3. Instituții de cultură:

- 11 Case de cultură (în orașul Jimbolia și în toate centrele de comună);
- Biblioteca Orașenească „Mihai Eminescu” Jimbolia
- 11 biblioteci școlare în orașul Jimbolia și centrele de comună ale microregiunii.

#### A4. Instituții publice care au ca obiect asigurarea ordinii publice și combaterea infracționalității:

- 11 sedii ale Poliției (în orașul Jimbolia și în toate centrele de comună);
- Poliția de frontieră Jimbolia.

#### A4. Instituții de interes cetățenesc:

- Centrul de Incubare a Afacerilor, Coordonare, calificare și perfecționare profesională Timiș – Săcălaz;
- Centrul de incubare a Afacerilor Jimbolia;
- Biroul de Consiliere pentru Cetățeni Jimbolia.

### B. Organizații Civile:

#### B1. Domeniul social

- Asociația de caritate Blythswood România Jimbolia;
- Asociația „Sf. Francisc”;
- Asociația umanitară „Inimă Bună” Jimbolia;
- Asociația de întrajutorare „Suflet cald” Jimbolia;
- Fundația „Siguranța pentru copii” Checea.

#### B2. Domeniu cultural-artistic

- Fundația culturală româno-germană „Petre Stoica” Jimbolia - domeniu cultural;

- Asociația Femeilor Maghiare „Elet” Jimbolia – domeniu cultural;
- Asociația pompierilor civili „Florian” Jimbolia – domeniul ordinii publice.

### **B3. Domeniul sportiv**

- Clubul sportiv „Handbal Club” Jimbolia;
- Asociația sportivă „F.C. Comloșu Mic”;
- Clubul de fotbal “Spartak” Gottlob;
- Formație de majorete Gottlob;
- Asociația sportivă “Rapid Săcălaz”.

### **B4. Domeniul educațional:**

- Centrul de resurse educaționale (CREDO) Jimbolia;

### **B5. Dezvoltare comunitară**

- Asociația Microregională Banat Ripensis de Dezvoltare a Localităților;
- Asociația Comunitară "Telecentru" Comloșu Mare;
- Asociația de Dezvoltare Comunitară "Troinex - Lunga - Comloșu Mare";
- Asociația pentru Asistența Socială a Vârstnicilor "Senior" Comloșu Mare;
- Asociația pentru Dezvoltare Comunitară și Educațională "Ostern" Comloșu Mare;
- Asociația de Dezvoltare Intercomunitară Gottlob-Tomnatic din Gottlob;
- Asociația „Pro Otelec” din Otelec;
- Asociația “Pro Iohanesfeld” din Ionel;
- Asociația civică “ Pro Lenau” din Lenauheim.

### **B6. Asociații agricole**

- Asociația Fermierilor Catolici Otelec;
- Asociația Crescătorilor de Bovine din Lenauheim;
- Asociația Crescătorilor de Animale Cărpiniș;
- Asociația crescătorilor de păsări și animale mici cu blană „Fauna” Jimbolia;
- Asociația “Satul Bănățean” din Grabaț;
- Asociația Agricolă “Comloșana”
- Asociația „Csekonics”

### **B7. Altele**

- Forumul Democrat al Germanilor, filiala Jimbolia;
- Cluburile Femina din majoritatea localităților microregiunii, cele mai active fiind la Comloșu Mare, Gottlob, Grabaț, Jimbolia.

**Nota:** Toate comunele și orașul Jimbolia fac parte din următoarele asociații:

- Asociația de Dezvoltare Intercomunitară Deșeuri Timiș - „ADID Timiș”;
- Asociația de apă, canal a județului Timiș;
- Asociația Microregională Banat-Ripensis de Dezvoltare a Localităților;
- Asociația Comunelor din România.

## **II.2.1.9 Bilanțul politicilor întreprinse în teritoriu**

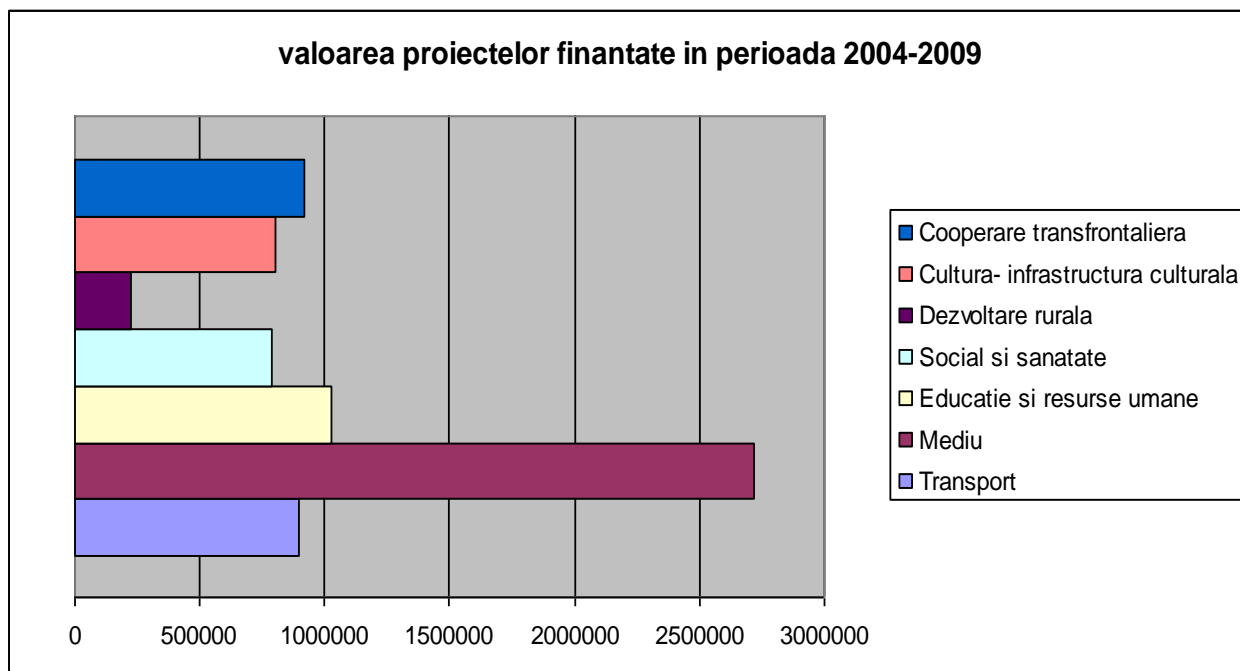
Politicile dezvoltate la nivelul teritoriului sunt în principal legate de dezvoltarea infrastructurii, cooperarea transfrontalieră și sprijinirea accesării fondurilor de către producătorii agricoli.

Principalele proiecte în diferite faze (în faza de pregătire (SF+PT), în implementare, în curs de finalizare și finalizate în Microregiunea Banat-Ripensis în perioada 2004-2010 sunt prezentate în cele ce urmează:

Titlul proiectului	Beneficiar/ Localitate	Buget total (EURO)
Reabilitare DC 14, Lenauheim – Iecea Mare	Iecea Mare	514.285
Construcție pod localitatea Beregsăul Mic	Săcălaz	180.000
PT+SF - Pietruire drum comunal Gottlob - Bulgăruș	Gottlob	45.000
Reabilitare DC Uivar - Rauti	Uvar	159.890
Sistem de colectare și transport deșeuri	Cărpiniș	290.000
Viabilizare campus școlar al Grupului Școlar Mihai Eminescu	Jimbolia	168.000
Izolare termica la dispensarul uman	Lenauheim	10.000
Lucrări execuție parc în localitatea Gottlob	Gottlob	145.000
Finalizare Bază sportivă localitatea Gottlob	Gottlob	20.000
Realizare SF pentru modernizare centru civic Jimbolia	Jimbolia	25.000
Amenajare centru civic Lenauheim	Lenauheim	600.000
Modernizare centru civic localitatea Săcălaz	Săcălaz	890.000
Finalizare Bază sportivă localitatea Gottlob	Gottlob	450.000
Execuție reparații curente la Școala cu cls. V-VIII Iecea - Mare	Iecea Mare	240.000
Sistem de încălzire centrala la Grădinița Lenauheim	Lenauheim	35.000
Construcție Școală cu Grădiniță Beregsăul Mic	Săcălaz	417.804
Construcție grădinița loc. Bulgăruș	Lenauheim	500.000
Reabilitarea sistemului de iluminat public al comunei	Cenei	33.923
Studiul potențialului de energie din surse regenerabile în județul Timiș	Jimbolia	169.600
Modernizare infrastr. rutieră DC 215 Cenei – Checea – DN 59A, L-3 km pentru îmbunătățire conexiuni între localitățile din zona de cooperare transfrontalieră RO-SE	Cenei Checea	750.000
Centru de incubare a afacerilor, calificare, coordonare și perfecționare profesională CL Săcălaz/ CJT, ADETIM, Fundația Progress Szeged	Săcălaz	487.129
Construirea unui incubator de afaceri în scopul dezvoltării relațiilor economico geografice între regiunile transfrontaliere	Jimbolia	360.000
Reabilitare, modernizare și dotare cămin cultural Cenei	Cenei	52.000
Reparații bibliotecă comunală Gottlob	Gottlob	14.700
Reabilitare Casa de Cultură Gottlob	Gottlob	700.000
Reparații capitale cămin cultural localitatea Vizejdia	Gottlob	414.325
Reabilitare cămin cultural localitatea Lenauheim	Lenauheim	370.000
Reabilitare rețea de alimentare cu apă în loc. Cărpiniș și Iecea Mică	Cărpiniș	600.000
Extindere și modernizare sistem alimentare cu apă în localitatea Bobda	Cenei	60.000
Sistem evacuare ape pluviale - documentație tehnica Checea	Checea	286.904
Modernizare și extindere sistem alimentare cu apă potabilă	Checea	233.333
Execuție foraj de adâncime localitatea Comloșu Mare	Comloșu M	50.000
Extindere sistem alimentare cu apă în localitatea Vizejdia	Gottlob	500.000
Extindere și înlocuire tronsoane rețea de distribuție a apei potabile	Iecea Mare	148.700

Reabilitare și extindere alimentare cu apă și canalizare în sistem centralizat în localitatea Clarii Vii	Jimbolia	334.261
Reabilitare sistem centralizat de apă Jimbolia	Jimbolia	385.814
Extindere rețea de alimentare cu apă în Grabaț și Bulgăruș	Lenauheim	700.000
Reabilitare rețea apă potabilă Săcălaz	Săcălaz	850.000
Alimentare cu apă a localităților Pustiniș, Răuți și Sânmartinul Maghiar	Uivar	34.000
Extindere rețea existentă alimentare cu apă în localitatea Uivar	Uivar	40.000
Alimentare cu apa comuna Uivar	Uivar	350.000
Alimentare cu apa si canalizare sat Ionel	Uivar	750.000
Alimentare cu apa si canalizare sat Otelec	Uivar	750.001
Rețea de canalizare și stație de epurare localitatea Cărpiniș	Cărpiniș	798.000
Realizare stație de epurare și rețea de canalizare ape uzate menajere	Cărpiniș	456.000
Extindere și modernizare sistem de canalizare ape pluviale Cenei	Cenei	72.500
Modernizare alimentare cu apă, construire sistem canalizare menajeră și stație de epurare	Cenei	46.000
Stație de epurare și sistem canalizare în localitatea Comloșu Mare	Comloșu M	35.000
Canalizare și stație de epurare ape uzate localitatea Gottlob	Gottlob	37.000
Rețea de canalizare și stație de epurare în localitatea Lenauheim	Lenauheim	198.000
Canalizare menajeră în localitatea Săcălaz	Săcălaz	78.000
Construire de trotuare sau refacerea celor existente în Cenei și Bobda	Cenei	69.000
Reabilitare prin pietruire străzi comunale Checea	Checea	110.000
Asfaltare străzi în localitatea Vizejdia	Gottlob	100.000
Pistă bicicliști și amenajare trotuare în localitățile Gottlob și Vizejdia	Gottlob	150.000
Lucrări de modernizare străzi în localitatea Gottlob	Gottlob	500.000
Amenajare trotuare in Lenauheim, Grabaț si Bulgăruș	Lenauheim	500.000
Modernizare străzi loc. Lenauheim, Grabaț si Bulgăruș	Lenauheim	102.000
Modernizare drumuri Săcălaz	Săcălaz	185.000
Proiectul PAL-TIN: Coordonarea consiliilor locale ale copiilor (CLC) și tinerilor (CLT)	Microregiune	2000
Centrul de Dezvoltare Comunitară	Microregiune	47.800
Biroul de Consiliere pentru Cetățeni (BCC Jimbolia) 2003-2009	Microregiune	17.000
Birou de Consiliere pentru Cetățeni Lenauheim	Microregiune	32.100
Trasee ale comunicării între microregiuni transfrontaliere	Microregiune	56.000
PROIECTUL „Spicul de Argint”	Microregiune	12.000
Consolidarea parteneriatului pe TRASEELE COMUNICĂRII între microregiuni transfrontaliere	Microregiune	57600
Expo-Ripensis – promovarea afacerilor și a produselor agricole în Banatul românesc și sârbesc.	Microregiune	333.000
Planul de dezvoltare Locala a orasului Jimbolia	Microregiune	4560
Reabilitarea , modernizarea, echiparea ambulatoriului integrat de specialitate al Spitalului orașenesc Dr. Karl Diel din Jimbolia	Jimbolia	330.000
P.I.D.U. - Achiziționarea și instalarea de echipamente de supraveghere pentru creșterea siguranței și prevenirea criminalității în orașul de frontieră Jimbolia	Jimbolia	500.077
Reabilitarea , modernizarea, echiparea Căminului de zi pentru copii cu dizabilități "Nu mă uita" din Jimbolia	Jimbolia	15.000

Banatul verde - cooperare transfrontaliera in protectia mediului intre orasele infratite Kikinda si Jimbolia	Jimbolia	50.000
Reabilitarea stației de tratare a apei potabile din orașul Jimbolia	Jimbolia	500.000



După cum se poate observa cele mai multe finanțări atât din fonduri externe, guvernamentale cât și din fonduri locale s-a înregistrat la componenta de mediu, transporturi și cooperare transfrontalieră.

În ceea ce privește politicile de dezvoltare întreprinse, activitatea autorităților administrațiilor publice locale din teritoriul acoperit de Grupul de Acțiune Locala al teritoriului Microregiunii Banat-Ripensis există o serie de proiecte în diferite domenii cheie ca: infrastructură, turism, sănătate, învățământ, cultură și, nu în ultimul rând, industrie. Unele localități ca Săcălaz, Iecea Mare, Cărpiniș, Comloșu Mare, Lenaueim și Jimbolia au proiecte aflate în curs de derulare, care contribuie la dezvoltarea comunităților, fiind vorba de proiecte complementare, care se completează reciproc.

Principalele obiective ale politicii de dezvoltare locală a localităților microregiunii Banat-Ripensis sunt:

- Asigurarea condițiilor pentru crearea unor activități rentabile în agricultura și zootehnie;
- Dezvoltarea inițiativelor turistice pe baza patrimoniului cultural;
- Promovarea produselor și a meșteșugurilor tradiționale
- Protejarea mediului prin conformarea progresivă cu standardele de mediu din Uniunea Europeană pe care România va trebui să le atingă în totalitate;
- Optimizarea sistemului de sănătate și protecție socială;
- Garantarea accesului neîngrădit al populației și al consumatorilor economici la infrastructura (apa, canalizare, distribuție gaze, cai de transport, telefonie);
- Reabilitarea și modernizarea școlilor conform standardelor europene;



- Luarea de masuri pentru excluderile sociale, a inlaturarii dezechilibrelor sociale si cresterea ratei de ocupare prin crearea de noi oportunitati investitionale

### **Capacitatea de a mobiliza co-finantarea**

Pe teritoriul GAL Microregiunea Banat-Ripensis s-au implementat proiecte in valoare de peste 7.500.000 euro în proiecte finanțate din fonduri europene, suma din care 1.500.000 euro reprezintă contribuția beneficiarilor, ceea ce demonstrează o capacitate crescută a beneficiarilor din regiune de a co-finanța și implementa proiecte din fonduri europene. In plus, comitetul de coordonare a avut intalniri cu reprezentanti ai bancilor din microregiune, respectiv BCR și Banca Transilvania, acestea aratandu-și disponibilitatea a lucra în parteneriat cu GAL-ul pentru a sprijii accesul beneficiarilor la finantare. Totodată, din discuțiile cu membrii, pentru derularea activităților din cadrul GAL se va constitui un fond de garantare, prin contributia membrilor săi, fond care poate fi utilizat pentru obtinerea de credite de cofinantare in diferite proiecte de succes.

#### **II.2.1.10 Elemente complementare privind prezentarea teritoriului**

Este foarte important de menționat faptul că datorită poziției sale geografice, sursele de finanțare la care poate aplica Microregiunea Banat-Ripensis includ și Programele de Cooperare Teritorială Transfrontalieră.

- Programul IPA de Cooperare Transfrontalieră România-Serbia (2007-2009)
- Programul de Cooperare Transfrontalieră Ungaria-România (2007-2013)

Astfel că, în momentul de față în localitățile microregiunii există un număr ridicat de proiecte transfrontaliere în domeniul: sănătății, infrastructurii, turismului și nu în ultimul rând people to people.

### **PARTEA A II-A: ANALIZA SWOT**

Analiza SWOT își propune, printr-o expunere vizuală cât mai clară, o prezentare a punctelor tari (S = strengths), slabe (W = weaknesses), oportunităților (O = opportunities) și amenințărilor (T = threats) care determină spațiul geografic al microregiunii Banat- Ripensis. Punctele forte și cele slabe țin exclusiv de mediul intern al microregiunii, de resursele acesteia. Oportunitățile și amenințările vin din mediul extern și țin de cadrul legal, de actorii externi ce pot avea o influență pozitivă sau dimpotrivă negativă asupra microregiunii.

Fiecare element analizat în partea de analiză diagnostic: prezentarea geografică și fizică, localizarea teritoriului, populație – demografie, patrimoniu de mediu, patrimoniu arhitectural și cultural, economia locală, repartizarea populației active, agricultura, industrie – IMM – micro-întreprinderi, comerț și sectorul de servicii, servicii pentru populație și infrastructuri medico-sociale, activități sociale și instituții locale, politicile de dezvoltare locală întreprinse în teritoriu este transpus într-o analiză SWOT globală, microregională:

## ANALIZA SWOT

### *TERITORIU*

<b>PUNCTE TARI</b>	<b>PUNCTE SLABE</b>
<ul style="list-style-type: none"> <li>• acces facil în teritoriu, infrastructură de acces modernizată</li> <li>• în apropierea frontierei cu Serbia și Ungaria</li> <li>• în apropiere de Timișoara</li> <li>• zonă de câmpie, cu soluri fertile, adecvate pentru dezvoltarea agriculturii</li> <li>• resurse naturale: apă termală, argilă, lacuri antropice: bălți</li> <li>• în cea mai mare parte a teritoriului, risc redus de calamități naturale</li> <li>• infrastructura (iluminat public, drumuri, apă, canalizare, gaz) este în continuă modernizare și extindere</li> <li>• infrastructura de comunicații – telefonie, internet, televiziune este dezvoltată adecvat</li> </ul>	<ul style="list-style-type: none"> <li>• infrastructura de drumuri comunale și alei pietonale necesită reabilitări</li> <li>• drumuri de exploatare agricolă nemodernizate</li> <li>• nu există drumuri de ocolire astfel că transportul produselor agricole de către populație se face, cu mijloace de transport primare (căruțe) pe drumul național și a celor județene</li> <li>• nu există piste de bicicliști</li> <li>• infrastructura de utilități este încă slab dezvoltată, în special rețelele de canalizare și alimentare cu gaz</li> <li>• sistem neadecvat de colectare și depozitare a deșeurilor</li> <li>• lipsa perdelelor de protecție forestieră</li> <li>• mare parte din imobilele de interes comunitar necesită reabilitări/extinderi/modernizări (școlile, grădinițele, căminele culturale, bisericile, capelele, sediile instituțiilor, bazele sportive, etc)</li> </ul>
<b>OPORTUNITĂȚI</b>	<b>AMENINȚĂRI</b>
<ul style="list-style-type: none"> <li>• oportunități de cooperare transfrontalieră cu Serbia și Ungaria și schimburi de experiență cu alte țări UE</li> <li>• transfer de know-how de la alte teritorii LEADER din UE</li> <li>• preocuparea tot mai crescută a populației din mediul urban, atât din România cât și din UE, pentru produse tradiționale și ecologice și pentru turismul rural și agroturism</li> <li>• utilizarea energiei regenerabile provenite din biomasă și reziduri</li> </ul>	<ul style="list-style-type: none"> <li>• legislația în continuă schimbare</li> <li>• criza economică</li> <li>• fiscalitate ridicată</li> <li>• mondializarea economiei</li> <li>• scăderea accentuată a puterii de cumpărare a europenilor datorită crizei economice</li> <li>• schimbări climatice</li> </ul>

## **POPULAȚIA**

(demografie – populația activă – îmbătrânire – nivel de instruire – cunoștințe și competențe specifice teritoriului)

### **PUNCTE TARI**

- caracter multietnic și multicultural
- tendință de migrare de la oraș la sat
- populație activă disponibilă, însă cu nivel de pregătire până la mediu
- cadre didactice și medicale calificate
- peste 50% din populația ocupată din mediul rural este ocupată în agricultură
- mai mult de jumătate din populația ocupată în sectorul primar din mediul rural este tânără
- costuri relative reduse ale muncii, comparative cu UE 27
- schimburi culturale, entice cu alte regiuni și tari din spațiul European

### **PUNCTE SLABE**

- tendința de îmbătrânire a populației
- migrația tinerilor cu studii superioare către oraș
- creșterea accentuată a șomajului
- nu se acordă atenția cuvenită calificării și reconversiei profesionale, dezvoltării personale și profesionale, în general
- sectorul resurselor umane cu pregătire superioară slab reprezentat
- dependența populației din mediul rural de agricultura de semisubzistență
- venituri scăzute pentru populația din mediul rural

### **OPORTUNITĂȚI**

- sprijin financiar oferit de UE, prin PNDR și Fondul Social European pentru pregătirea profesională a lucrătorilor din agricultură
- oportunități de cooperare transfrontalieră cu Serbia și Ungaria și schimburi de experiență cu alte țări UE
- transfer de know-how de la alte teritorii LEADER din UE
- programe de finanțare pentru dezvoltarea resurselor umane (calificare/recalificare/centre pentru testarea competențelor)
- încurajarea natalității prin măsuri de susținere și întraajutorare a mamei și a copilului

### **AMENINȚĂRI**

- legislația în continuă schimbare
- criza economică
- fiscalitate ridicată
- mondializarea economiei
- scăderea accentuată a puterii de cumpărare a europenilor datorită crizei economice
- schimbări climatice
- plecarea tinerilor spre țările dezvoltate economic
- șomaj
- îmbătrânirea populației
- absorbția forței de muncă și a tinerilor de către centrele urbane mari

**ACTIVITATI ECONOMICE**  
(primar – secundar terțiar – servicii – turism)

**PUNCTE TARI**

**PUNCTE SLABE**

**AGRICULTURA**

- resurse mari de teren cu potențial agricol ridicat
- existența practicilor agricole tradițional extensive
- existența fermelor agricole comerciale și a unui bun potențial pentru dezvoltarea acestei categorii
- existența unei dinamici pozitive a pieței alimentare pe piața internă și a unor nișe de piață
- nivel scăzut al utilizării substanțelor chimice în agricultură
- poluare scăzută a solului și condiții relative bune de mediu
- tradiție în cultivarea cerealelor, pepenilor și legumelor
- mărci înregistrate: „Lubeniță de Gottlob” și „Legumele de Gottlob”
- existența centrului expozițional româno-sârb cu profil agricol EXPO-RIPENSIS în Jimbolia, chiar lângă vamă
- existența unei strategii agro-inovatoare microregionale

- competitivitate scăzută, număr redus de contracte cu unitățile industriei prelucrătoare
- nivelul subvențiilor acordate de către stat producătorilor agricoli este extrem de scăzut
- costuri ridicate în fermele mici cauzate de fragmentarea terenului
- incapacitatea fermelor mici de a investi pentru modernizare și/sau re tehnologizare
- lipsa conformității cu standardele europene și cu sistemul ISO
- terenurile agricole sunt în mare parte neasigurate
- există suprafețe supuse la risc de inundații, secetă
- lipsa asocierii între producătorii agricoli
- capacitate redusă de implementare a strategiei agro-inovatoare
- lipsa agriculturii ecologice

**INDUSTRIA**

- în câteva localități există și sector industrial: Gottlob, Jimbolia, Săcălaz, Uivar
- existența Zonei Industriale Săcălaz

- nu există sisteme economice integrate, nici pe verticală, nici pe orizontală
- activitate economică nediversificată - localități cu profil agricol, industrie slab dezvoltată
- mijloace financiare reduse: APL, societate civilă, mediul de afaceri
- industria prelucrătoare a materiilor prime din agricultură este slab reprezentată
- spirit antreprenorial slab dezvoltat

**SECTOR TERȚIAR**

- existența resurselor naturale, a tradițiilor și a produselor locale
- potențial turistic ridicat
- bogăția moștenirii rurale (tradiții, arhitectură specifică)

- potențialul turistic al zonei este nevalorificat
- produsele tradiționale sunt nevalorificate la potențialul maxim
- lipsa locurilor de muncă alternative
- proprietarii de animale își lasă frecvent

<ul style="list-style-type: none"> <li>• existența unor structuri asociative și/sau ONG-uri, precum Asociația Microregională Banat Ripensis care generează proiecte de dezvoltare locală</li> <li>• situată în zona de frontieră, atât cu Serbia, cât și cu Ungaria</li> </ul>	<p>animalele nesupravegheate pe drumul național Timișoara – Vama Jimbolia, punând în pericol siguranța circulației, implicat a turiștilor</p> <ul style="list-style-type: none"> <li>• spirit antreprenorial slab dezvoltat</li> <li>• lipsa experienței și a resurselor financiare pentru investiții și pentru avansarea plăților în cadrul proiectelor cu finanțare nerambursabilă</li> <li>• arhitectura specific „șvăbească” este în pericol datorită construcțiilor noi, care nu respectă și nu pun în valoare specificul local</li> <li>• nu există suficiente spații de cazare și de alimentație publică</li> <li>• incapacitatea factorilor de decizie locali de a forma parteneriate și de a promova potențialul teritoriilor</li> </ul>
<b>OPORTUNITĂȚI</b>	<b>AMENINȚĂRI</b>
<ul style="list-style-type: none"> <li>• sprijin financiar oferit de UE pentru renovarea satelor și dezvoltarea sectorului agricol</li> <li>• preocuparea tot mai crescută a populației din mediul urban, atât din România cât și din UE, pentru produse tradiționale și ecologice și pentru turismul rural și agroturism</li> <li>• utilizarea energiei regenerabile provenite din biomasă și reziduri</li> <li>• oportunități de cooperare transfrontalieră cu Serbia și Ungaria și schimburi de experiență cu alte țări UE</li> <li>• transfer de know-how de la alte teritorii LEADER din UE</li> </ul>	<ul style="list-style-type: none"> <li>• legislația în continuă schimbare</li> <li>• criza economică</li> <li>• fiscalitate ridicată</li> <li>• mondializarea economiei</li> <li>• scăderea accentuată a puterii de cumpărare a europenilor datorită crizei economice</li> <li>• schimbări climatice</li> </ul>
<b>ORGANIZAREA SOCIALA SI INSTITUTIONALA</b> (activități asociative – ONG – organizare instituțională)	
<b>PUNCTE TARI</b>	<b>PUNCTE SLABE</b>
<ul style="list-style-type: none"> <li>• servicii sociale diverse, în fiecare comună a microregiunii, pe categorii sociale:</li> <li>• case de tip familial pentru copii, centre pentru persoane cu dizabilități, centre de zi pentru copii, azile pentru persoane vârstnice, etc.</li> <li>• societatea civilă este reprezentată prin: ONG-uri locale, microregionale, Cluburi</li> </ul>	<p>implicare scăzută în procesul decizional a populației;</p> <p>spiritului comunitar redus și inițiative comunitare puține în rândul populației;</p> <p>lipsa voluntariatului;</p> <p>capacitate redusă de animare a teritoriului;</p> <p>capacitate redusă de implementare a</p>

<p>Femina, asociații sportive</p> <ul style="list-style-type: none"> <li>• tradiții culturale variate, formații de dansuri, grupuri vocale</li> <li>• multe monumente cu valoare culturală și istorică</li> <li>• evenimente anuale organizate în fiecare localitate</li> </ul>	<p>strategiilor locale/microregionale; reticiență față de sistemul de asociere; lipsa muncii în echipă la nivel instituțional și inter-instituțional ; neîncurajarea parteneriatelor comunitare; mentalitate învechită, gândire rigidă atât la nivel de autoritate locală cât și la nivel individual scăderea credibilității instituțiilor de stat (primărie, poliție, școală, cabinete medicale) în rândul populației.</p>
<b>OPORTUNITĂȚI</b>	<b>AMENINȚĂRI</b>
<ul style="list-style-type: none"> <li>• oportunități de cooperare transfrontalieră cu Serbia și Ungaria și schimburi de experiență cu alte țări UE</li> <li>• transfer de know-how de la alte teritorii LEADER din UE</li> </ul>	<ul style="list-style-type: none"> <li>• legislația în continuă schimbare</li> <li>• criza economică</li> <li>• fiscalitate ridicată</li> <li>• mondializarea economiei</li> <li>• scăderea accentuată a puterii de cumpărare a europenilor datorită crizei economice</li> <li>• schimbări climatice</li> </ul>

## PARTEA A – III - A: PRIORITĂȚI

### *Delimitări conceptuale*

Planificarea strategică este un proces sistematic, prin care comunitățile pot să-și creeze imaginea viitorului și pot concepe etapele necesare, în funcție de resursele/potențialele locale, pentru a realiza acel viitor. Planificarea strategică este un proces continuu, utilizat de comunitățile locale, pentru a avea certitudinea că politicile și programele existente corespund necesităților de dezvoltare economică a comunității, în cadrul limitărilor impuse de resursele locale disponibile.

Ca importanță, planificarea strategică oferă un cadru care unește o serie de proiecte mai mici, pentru a realiza scopuri/obiective economice de întindere mai mare. Ca urmare, planificarea strategică ajută comunitățile să direcționeze dezvoltarea economică spre realizarea unor obiective fezabile, pe termen lung. Important este faptul ca această abordare să se sprijină pe inițiative realizabile pe termen scurt. Se stabilesc scopuri realiste, pe care le poate îndeplini comunitatea.

În cazul prezentei strategii procesul planificării strategice a avut în vedere 2 aspecte extrem de importante:

- implicarea tuturor actorilor locali, privați și publici și a liderilor de opinie de pe teritoriul microregiunii, astfel încât procesul de planificare să se desfășoare de jos în sus;
- corelarea rezultatelor obținute cu documentele programatice europene și naționale, pentru a realiza un plan de finanțare cât mai realist.

**Viziunea noastră comună, a celor care am constituit GAL la nivelul microregiunii Banat-Ripensis este:**

*„Asigurarea unei dezvoltări durabile și integrate a spațiului multicultural și multiethnic care este microregiunea Banat-Ripensis, județul Timiș, Regiunea Vest în folosul celor care locuiesc aici”.*

### ***Încadrare în documentele de programare naționale***

Politica de dezvoltare rurală a României sprijinită prin Fondul European Agricol pentru Dezvoltare Rurală (FEADR), reprezentând al doilea Pilon al Politicii Agricole Comune (PAC) este menită să însoțească politica de sprijin a Pilonului 1, care asigură un venit de bază pentru agricultori. Al doilea Pilon sprijină dezvoltarea sectoarelor agricol și forestier, conservarea și protecția terenurilor, a naturii și mediului și îmbunătățirea calității vieții în zonele rurale. Sprijinul acordat prin FEADR reprezintă implementarea politicilor de bază ale UE, inclusiv a Strategiei de la Lisabona și a Declarației de la Goteburg privind dezvoltarea durabilă.

Obiectivele generale ale strategiei naționale de dezvoltare rurală sunt:

- creșterea dinamismului economic al zonelor rurale din România, inclusiv dezvoltarea durabilă a sectorului agricol și forestier;
- conservarea și îmbunătățirea mediului natural;
- creșterea dinamismului social și a calității vieții în zonele rurale.

Obiectivele strategiei sunt în concordanță cu Regulamentul CE nr. 1698/2005, precum și cu Liniile directoare strategice ale Comunității.

Strategia de dezvoltare a Microregiunii Banat Ripensis se încadrează în documentele programatice enunțate anterior, atât din punct de vedere a direcțiilor strategice cât și din punct de vedere a măsurilor de acțiune enunțate.

Prin consultări între toți partenerii (publici, privați, ONG) din microregiunea Banat-Ripensis și pe baza analizelor diagnostic și de nevoi am stabilit principalele **priorități** în legătură cu proiectele de dezvoltare viitoare.

Acestea sunt:

***Prioritatea nr. 1:*** COMPETITIVITATE ECONOMICĂ în sistem integrat la nivelul microregiunii Banat-Ripensis

***Prioritatea nr. 2:*** PROMOVAREA MOȘTENIRII CULTURALE ȘI ISTORICE în sistem integrat la nivelul microregiunii Banat-Ripensis

***Prioritatea nr. 3:*** PROTECȚIA MEDIULUI în sistem integrat la nivelul microregiunii Banat-Ripensis

***Prioritatea nr. 4:*** ÎNTĂRIREA ORGANIZĂRII SOCIALE

## PARTEA A – IV – A: PREZENTAREA MĂSURILOR

O dată stabilite prioritățile de dezvoltare am trecut la stabilirea obiectivelor operaționale și a măsurilor care trebuiesc întreprinse. Am avut în vedere stabilirea unor obiective cât mai realiste, astfel încât acestea să poată fi atinse, iar prioritățile viitoare de dezvoltare a microregiunii să fie cele descrise în acest document.

În Anexa nr. 2 sunt prezentate:

- ✓ *Obiectivele urmărite prin implementarea proiectului și raportul cu strategia de dezvoltare pentru teritoriul delimitat.*

S-a stabilit scopul urmărit prin aplicarea măsurii și corelația acestuia cu strategia de dezvoltare stabilită în cadrul teritoriului.

- ✓ *Descrierea acțiunilor ce vor fi realizate și modul în care acestea satisfac nevoile stabilite în strategia de dezvoltare, precum și modul de acoperire a teritoriului de către acțiunile respective.*
- ✓ *S-a descris sinergia cu alte măsuri.*
- ✓ *S-au precizat dacă acțiunile specifice pentru o anumită măsură se pot realiza numai în cadrul acelei măsuri sau pentru realizarea (dezvoltarea) lor sunt necesare și acțiuni din alte măsuri.*
- ✓ *Beneficiarii (tip de beneficiari, numărul acestora etc.).*
- ✓ *Sunt evidențiați principalii actori din spațiul rural respectiv, care vor beneficia în urma implementării proiectelor respective (tipul și numărul acestora), tipuri de acțiuni eligibile (imateriale și materiale).*

Aceste acțiuni eligibile sunt specifice fiecărei măsuri în care acțiunile proiectelor se regăsesc.

- ✓ *Finanțare.*

Pentru fiecare prioritate stabilită (conform tabelului “finanțare” din anexa nr. 3) sunt specificate valorile absolute (în euro și lei la cursul din ziua depunerii dosarului de candidatură) și relative (%) ale costurilor necesare (contribuția FEADR, publică națională și privată) realizării proiectelor.

Sprijinul nerambursabil va fi acordat pentru implementarea strategiilor de dezvoltare locală.

Proiectele ce vor fi implementate prin axa LEADER vor fi proiecte mici care vor trebui să respecte un plafon de maxim 200.000 euro co-finanțare publică, iar valoarea totală a investiției nu va depăși 400.000 euro. ***Costurile sunt în acord cu specificul fiecărei măsuri din PNDR în care acțiunile proiectelor se regăsesc.***

În elaborarea măsurilor s-a ținut seama de faptul că ajutorul public (FEADR + contribuția națională) în cadrul fiecărei măsuri este diferit în funcție de tipul de beneficiar (public, ONG, privat).

- ✓ *Indicatori de monitorizare.*

Au fost stabiliți anumiți indicatori care să scoată în evidență rezultatele așteptate ca urmare a implementării planului de dezvoltare locală.



*Indicatorii stabiliți sunt fie cei specifici fișei măsurilor din PNDR, fie alți indicatori considerați importanți pentru dezvoltarea microregiunii în cadrul strategiei de dezvoltare propuse.*

Următorul pas a fost transpunerea strategiei elaborate în proiecte. Acest demers este esențial pentru că permite trecerea de la strategia de dezvoltare și de la prioritățile stabilite, la proiecte concrete.

În procesul de transpunere a strategiei elaborate în acțiuni concrete s-a avut în vedere ca acțiunile să fie strâns legate de teritoriu.

**Măsura 112**

**Instalarea tinerilor fermieri**

**Obiectivul și raportul cu strategia de dezvoltare – miza intervenției :**

**Prioritate:** COMPETITIVITATE ECONOMICĂ în sistem integrat la nivelul microregiunii Banat-Ripensis

**Obiective specifice**

- Creșterea veniturilor exploatațiilor conduse de tinerii fermieri;
- Creșterea numărului de tineri agricultori care încep pentru prima oară o activitate agricolă ca șefi de exploatații și încurajarea tinerilor fermieri de a realiza investiții.

**Obiective operaționale**

- Îmbunătățirea competitivității fermelor comerciale și de semi-subzistență și asociațiilor acestora, în paralel cu respectarea principiilor dezvoltării durabile.

**Descrierea intervenției – domeniul de acoperire al măsurii :**

Sprijinul acordat în cadrul măsurii, are ca scop:

- a) Îmbunătățirea managementului exploatației agricole;
- b) Îmbunătățirea performanțelor generale ale exploatației agricole;
- c) Adaptarea producției la cerințele pieței;
- d) Respectarea normelor comunitare, în special, cerințele de eco-condiționalitate, de protecție a muncii, protecția mediului și sanitar-veterinare.

Prevederile acestei măsuri se aplică la nivelul întregului teritoriu al microregiunii, atât în mediul rural, cât și urban.

**Beneficiari :**

*Tipuri de beneficiari :*

*Publici:* n/a

*Privați:* agricultori tineri fie persoane fizice, fie PFA, fie administratori de firme.

*Evaluarea numărului:* 27

### **Precizări privind acțiunile eligibile :**

#### *\* Acțiuni materiale:*

Planul de afaceri trebuie să includă detalii privind investițiile care se realizează demonstrând că cel puțin 30% din sprijinul acordat va fi investit pentru realizarea conformității cu standardele comunitare, modernizarea și dezvoltarea exploatației, astfel:

- construirea și/sau modernizarea clădirilor utilizate pentru producția agricolă la nivel de fermă, incluzându-le și pe cele pentru protecția mediului;
- achiziționarea sau achiziționarea în leasing de tractoare noi, combine de recoltat, mașini, utilaje, instalații, echipamente și accesorii, echipamente și software specializate;
- achiziționarea de animale și după caz a cotei de producție;
- plantarea și replantarea plantelor perene;
- achiziționarea de teren pentru activități agricole.

*\* Acțiuni imateriale:* -

### **Finanțare :**

- Ajutorul public (FEADR + contribuție publică națională) : 100%.

<b>Nr. de proiecte prevăzute</b>	<b>Cost total mediu</b>	<b>Estimarea costului total pe măsură</b>	<b>Contribuția FEADR – măsură</b>	<b>Contribuția publică națională</b>	<b>Contribuția privată</b>
					€0

27	€23055	€622500	€498000	€124500	
----	--------	---------	---------	---------	--

**Indicatori:**

Tipul de indicator	Indicator	Ținta 2007 -2013
Realizare	Numărul total de tineri fermieri sprijiniți	27
	din care femei	6
	tineri sub 35 ani	16
	Proiecte care vizează acțiuni pentru protecția mediului	14
	Volumul total al investițiilor (Euro)	227500
Impact	Creșterea productivității muncii	Creștere anuală cu 13,5%

**Pentru a primi sprijin în cadrul acestei măsuri beneficiarii vor trebui să îndeplinească condițiile de eligibilitate a măsurii 112 din PNDR.**

**Criterii de selecție locale. Vor avea prioritate următoarele proiecte:**

- beneficiari până în 35 ani, inclusiv;
- beneficiari femei;
- membru al unei forme asociative, care îi reprezintă interesele;
- acțiuni care vizează protecția mediului. Aceste acțiuni trebuie să fie descrise în detaliu în planul de afaceri.

## Măsura 322

### Renovarea, dezvoltarea satelor, îmbunătățirea serviciilor de bază pentru economia și populația rurală și punerea în valoare a moștenirii rurale

#### Obiectivul și raportul cu strategia de dezvoltare – miza intervenției :

**Prioritate:** PROMOVAREA MOȘTENIRII CULTURALE ȘI ISTORICE în sistem integrat la nivelul microregiunii Banat-Ripensis  
PROTECȚIA MEDIULUI în sistem integrat la nivelul microregiunii Banat-Ripensis

#### Obiective specifice

- Creșterea numărului de locuitori din zonele rurale care beneficiază de servicii îmbunătățite.

#### Obiectivele operaționale ale acestei măsuri vizează:

- Protejarea și conservarea patrimoniului cultural și natural rural;
- Promovarea patrimoniului cultural și istoric (obiceiuri, meșteșuguri, muzee, case memoriale, personalități ale locuitorilor);
- Crearea și modernizarea infrastructurii fizice de bază în toate localitățile microregiunii.

#### Descrierea intervenției – domeniul de acoperire al măsurii :

**Sprijinul pentru această măsură** vizează investiții în **spațiul rural** pentru:

##### *A. Pentru crearea și modernizarea infrastructurii fizice de bază*

1.Înfintarea de drumuri noi, extinderea și îmbunătățirea rețelei de drumuri de interes local (drumuri comunale, vicinale și strazi din interiorul comunei) ce aparțin proprietății publice a unității administrative (comuna) pe teritoriul careia se află, așa cum sunt definite și clasificate în conformitate cu legislația națională în vigoare

2. Investiții în stații de transfer pentru deșeurii și dotarea cu echipamente de gestionare a deșeurilor.

**B. Pentru crearea și dezvoltarea serviciilor de bază pentru populația rurală:**

1. Renovarea clădirilor publice (ex. primăriei) și amenajări de parcuri, piețe, spații pentru organizarea de târguri etc. în localitățile microregiunii;
2. Realizarea de parcuri de joacă;
3. Înființare/amenajare parcuri (spații verzi) în localitățile microregiunii, inclusiv amenajarea centrului civic;
4. Amenajare piste de biciclete în localitățile microregiunii;
5. Prima înființare și dotarea infrastructurii aferente serviciilor sociale precum centrele de îngrijire copii, bătrâni și persoane cu nevoi speciale;
6. Mică infrastructură socială (școli – alei spre școală, cimitire – alei spre/prin cimitire);
7. Renovare/modernizare edificii culturale, istorice, religioase;
8. Investiții în sisteme de producere și furnizare de energie din surse regenerabile (în situația în care este vorba de clădiri publice);
9. Achiziționarea de microbuze care să asigure transportul public pentru comunitatea locală în zonele unde o astfel de investiție nu este atractivă pentru companiile private dar care este indispensabilă pentru comunitate și vine în sprijinul rezolvării unei importante nevoi sociale inclusiv construirea de stații de autobuz;
10. Achiziționarea de utilaje și echipamente pentru serviciile publice (de dezapezire, întreținere spații verzi etc.);
11. Investiții de renovare, modernizarea și dotarea aferentă a așezămintelor culturale<sup>19</sup>, inclusiv prima achiziție de cărți, materiale audio, achiziționarea de costume populare și instrumente muzicale tradiționale în vederea promovării patrimoniului cultural imaterial ca parte componentă a proiectului. De asemenea vor fi susținute cheltuielile cu achiziționarea de echipamente hardware, software, inclusiv costurile de instalare și montaj;

**C. Pentru protejarea patrimoniului cultural de interes local și natural din spațiul rural:**

1. Achiziționare de echipamente pentru expunerea și protecția patrimoniului cultural.

**Beneficiari :**

*Tipuri de beneficiari :*

*Publici:* comune, asociații de comune, instituții publice.

*Privați:* ONG-uri, persoane fizice și juridice care dețin în proprietate sau administrează obiective de patrimoniu cultural/natural de interes local.

*Evaluarea numărului: 21*

**Precizări privind acțiunile eligibile :**

<sup>19</sup> Așa cum sunt definite în Legea nr. 143/2007

\* *Acțiuni imateriale:*

Tip de acțiuni eligibile:

- taxe pentru arhitecți, ingineri și consultanți, studii de fezabilitate/ memorii justificative, taxe pentru eliberarea certificatelor, avizelor și autorizațiilor necesare implementării proiectelor;

\* *Acțiuni materiale :*

Tip de acțiuni eligibile :

- lucrări de construcții;

- dotări aferente obiectivelor de investiții.

**Finanțare : Ajutorul public (FEADR + contribuție publică națională) : 100%**

<b>Nr. de proiecte prevăzute</b>	<b>Cost total mediu</b>	<b>Estimarea costului total pe măsură</b>	<b>Contribuția FEADR – măsură</b>	<b>Contribuția publică națională</b>	<b>Contribuția privată</b>
21	32.170€	675.560€	540.448€	135.112€	€0

**Indicatori:**

<b>Tipul indicatorului</b>	<b>Indicatorul</b>	<b>Ținta 2011-2013</b>
Realizare	Număr de comune sprijinite	10
	Număr total de proiecte care vizează acțiuni inovative	11
	Volumul total al investițiilor)	575.560
	Proiecte cu acțiuni care vizează protecția mediului	16
Rezultat	Populația din mediul rural ce beneficiază de servicii îmbunătățite (mii persoane)	40000
Impact	Crearea de locuri de muncă	10

Criteria de selecție locale:

- proiecte realizate în parteneriat;
- beneficiari aparținând unei forme asociative care le reprezintă interesele;

- acțiuni care vizează protecția mediului. Această acțiune trebuie să fie descrisă în documentația înaintată spre finanțare;
- nr. de locuri de muncă nou create în microregiune ca urmare a implementării proiectului.

## Măsura 123

### Creșterea valorii adăugate a produselor agricole

#### Obiectivul și raportul cu strategia de dezvoltare – miza intervenției:

**Prioritate:** COMPETITIVITATE ECONOMICĂ în sistem integrat la nivelul microregiunii Banat-Ripensis

#### Obiective specifice

- Introducerea și dezvoltarea de tehnologii și procedee pentru obținerea de noi produse agricole și forestiere competitive;
- Adaptarea întreprinderilor la noile standarde comunitare atât în etapa de procesare cât și în cea de distribuție a produselor obținute;
- Îmbunătățirea veniturilor întreprinderilor sprijinite prin creșterea valorii adăugate a produselor agricole;
- Creșterea valorii adăugate a produselor forestiere precum și a eficienței economice a activității microîntreprinderilor, prin dezvoltarea și modernizarea echipamentelor, proceselor și tehnologiilor de prelucrare.

#### Obiectivele operaționale ale acestei măsuri vizează:

- Eficiență în sectorul agricol prin investiții coerente, dezvoltarea de noi produse, procese și tehnologii, surse de energie regenerabilă, protecția mediului

#### Descrierea intervenției – domeniul de acoperire al măsurii :

##### Pentru produsele agricole

- Construcții noi și/sau modernizarea clădirilor folosite pentru procesul de producție, inclusiv construcții destinate protecției mediului, infrastructură internă și utilități, precum și branșamente și racorduri necesare proiectelor;
- Construcții noi și/sau modernizări pentru depozitarea produselor, inclusiv depozite frigorifice en-gross;
- Achiziționarea sau achiziționarea în leasing de noi utilaje, instalații, echipamente, aparate și costuri de instalare;



- Investiții pentru îmbunătățirea controlului intern al calității materiei prime, semifabricatelor, produselor și subproduselor obținute în cadrul unităților de procesare și marketing;
- Investiții pentru producerea și utilizarea energiei din surse regenerabile;
- Achiziționarea sau achiziționarea în leasing de noi mijloace de transport specializate, necesare activității de producție și marketing, identificate ca necesare prin studiul de fezabilitate sau memoriul justificativ.

#### **Investiții necorporale pentru produsele agricole și forestiere:**

- Organizarea și implementarea sistemelor de management al calității și de siguranță alimentară, dacă sunt în legătură cu investițiile corporale ale proiectului;
- Cumpărarea de tehnologii (know-how), achiziționarea de patente și licențe pentru pregătirea implementării proiectului;
- Costurile generale ale proiectului conform articolului nr. 55 din Regulamentul (CE) nr. 1974/2006, cum ar fi: taxe pentru arhitecți, ingineri și consultanți, studii de fezabilitate, taxe pentru eliberarea certificatelor, avizelor și autorizațiilor necesare implementării proiectelor, așa cum sunt ele menționate în legislația națională, pentru pregătirea implementării proiectului (maxim 8% din valoarea totală eligibilă a proiectului, dacă proiectul prevede și construcții și maxim 3% în cazul în care proiectul nu prevede realizarea construcțiilor);
- Achiziționarea de software, identificat ca necesar prin studiul de fezabilitate sau memoriul justificativ.

#### **Beneficiari :**

*Tipuri de beneficiari :*

*Publici: n/a*

*Privati: microîntreprinderi, IMM-uri și alte întreprinderi din microregiune*

*Evaluarea numărului: 3*

#### **Precizări privind acțiunile eligibile :**

*\* Acțiuni imateriale:*

Tip de acțiuni eligibile:

- taxe pentru arhitecți, ingineri și consultanți, studii de fezabilitate, taxe pentru eliberarea certificatelor, avizelor și autorizațiilor necesare implementării proiectelor, așa cum sunt ele menționate în legislația națională, pentru pregătirea implementării proiectului.
- software;
- patente și licențe pentru pregătirea implementării proiectului.

*\* Acțiuni materiale :*

Tip de acțiuni eligibile :

- lucrări de construcții;
- dotări aferente obiectivelor de investiții: utilaje, mijloace de transport, aparate.

**Finanțare :**

- Ajutorul public (FEADR + contribuție publică națională) : 50%, cu excepția altor întreprinderi, unde cuantumul sprijinului este 25%. Plafonul maxim este de 200.000 euro per proiect.

<b>Nr. de proiecte prevăzute</b>	<b>Cost total mediu</b>	<b>Estimarea costului total pe măsură</b>	<b>Contribuția FEADR – măsură</b>	<b>Contribuția publică națională</b>	<b>Contribuția privată</b>
3	€50.000	150000€	60000€	15000€	75000€

**Indicatori:**

<b>Tipul de indicator</b>	<b>Indicator</b>	<b>Ținta 2007-2013</b>
Realizare	Numărul total al întreprinderilor	3
	Volumul total al investițiilor (euro)	135.000

	Proiecte care vizează acțiuni de protecția mediului	3
	Beneficiari ai căror reprezentanți legali sunt tineri sub 40 de ani	1
	Beneficiari ai căror reprezentanți legali sunt persoane de sex feminin	1
Rezultat	Numărul de întreprinderi care introduc produse noi și/sau tehnici noi	2
Impact	Crearea de locuri de muncă	3

Criteria de selecție locale. Vor avea prioritate în selecție proiectele cu:

- beneficiari aparținând unei forme asociative;
- reprezentantul legal al beneficiarului este persoană sub 40 ani;
- reprezentantul legal al beneficiarului este persoană de sex feminin;
- acțiuni care vizează protecția mediului; aceste acțiuni trebuie să fie descrise în detaliu în planul de afaceri;
- își propun și demonstrează prin planul de afaceri crearea de noi locuri de muncă la nivelul microregiunii
- proiecte realizate în parteneriat

## Măsura 121

### Modernizarea exploatațiilor agricole

**Obiectivul și raportul cu strategia de dezvoltare – miza intervenției :**

**Prioritate:** COMPETITIVITATE ECONOMICĂ în sistem integrat la nivelul microregiunii Banat-Ripensis

**Obiective specifice**

- Introducerea și dezvoltarea de tehnologii și procedee noi, diversificarea producției, ajustarea profilului, nivelului și calității producției la cerințele pieței, inclusiv a celei ecologice, precum și producerea și utilizarea energiei din surse regenerabile;
- Adaptarea exploatațiilor la standardele comunitare;
- Creșterea veniturilor exploatațiilor agricole sprijinite;
- Sprijinirea membrilor grupurilor de producători sau ai altor forme asociative în vederea încurajării fenomenului de asociere.

**Obiectivele operaționale** ale acestei măsuri vizează:

- Eficiență în sectorul agricol prin investiții coerente, dezvoltarea de noi produse, procese și tehnologii, surse de energie regenerabilă, protecția mediului

**Descrierea intervenției – domeniul de acoperire al măsurii :**

În cadrul acestei măsuri vor fi sprijinite investițiile orientate spre dotarea cu utilaje și echipamente performante în raport cu structura agricolă actuală, precum și investițiile privind adaptarea construcțiilor agricole pentru respectarea standardelor comunitare și creșterea competitivității exploatațiilor agricole.

**Scopul sprijinului acordat prin măsură, cuprinde:**

- Construirea și/sau modernizarea clădirilor utilizate pentru producția agricolă la nivel de fermă, incluzând investițiile pentru respectarea standardelor comunitare și pe cele pentru protecția mediului și depozitarea îngrășămintelor;
- Construirea și/sau modernizarea fermelor de taurine pentru producția de lapte, ca de exemplu: echipamente pentru producerea de furaje, instalații de muls, linii tehnologice de prelucrare și ambalare a produselor, dotări tehnice în scopul asigurării controlului calității la nivel de fermă, etc.;
- Construirea și/sau modernizarea serelor, inclusiv a centralelor termice și instalațiilor de irigat, asigurarea utilităților în vederea respectării condițiilor de mediu;
- Achiziționarea sau achiziționarea în leasing de tractoare noi, combine de recoltat, mașini, utilaje, instalații, echipamente și accesorii, echipamente și software specializate, identificate ca necesare prin studiul de fezabilitate sau memoriul justificativ;
- Achiziționarea sau achiziționarea în leasing de noi mijloace de transport specializate, necesare activității de producție, identificate ca necesare prin studiul de fezabilitate sau memoriul justificativ;
- Înlocuirea plantațiilor viticole din soiuri nobile ajunse la sfârșitul ciclului biologic de producție (minim 40 ani) și care nu sunt incluse în sistemul de restructurare/reconversie al plantațiilor de viță-de-vie sprijinit prin FEGA în cadrul OCP vin și înființarea plantațiilor pentru struguri de masă;
- Înființarea plantațiilor de pomi, arbuști fructiferi și căpșuni;
- Înființarea pepinierelor de viță de vie, pomi fructiferi și arbuști, alți arbori;
- Investiții pentru producerea și utilizarea durabilă a energiei din surse regenerabile în cadrul fermei;
- Investiții pentru înființarea de culturi de specii forestiere cu ciclu de producție scurt și regenerare pe cale vegetativă, în scopul producerii de energie regenerabilă;
- Investiții în apicultură, cu excepția celor realizate prin Programul Național Apicol;
- Investiții pentru procesarea produselor agricole la nivelul fermei<sup>20</sup>, cuprinzând echipamente pentru vânzarea acestora, inclusiv depozitare, răcire etc.;
- Investiții necesare adaptării exploatațiilor pentru agricultura ecologică;
- Investițiile necesare realizării conformității cu standardele comunitare.

#### **Beneficiari :**

*Tipuri de beneficiari :*

*Publici: n/a*

*Privați: persoane fizice, PFA-uri, firme din microregiune, asociații, grupuri de producători.*

<sup>20</sup> Numai dacă 50% din materia primă este produsă în ferma proprie, rezultatul procesării este tot un produs din Anexa I la Tratatul de Instituire a UE, iar agricultura reprezintă și rămâne activitatea de bază.

Evaluarea numărului: 5

**Precizări privind acțiunile eligibile :**

\* *Acțiuni imateriale:*

Tip de acțiuni eligibile:

- taxe pentru arhitecți, ingineri și consultanți, studii de fezabilitate, taxe pentru eliberarea certificatelor, avizelor și autorizațiilor necesare implementării proiectelor, așa cum sunt ele menționate în legislația națională, pentru pregătirea implementării proiectului.

\* *Acțiuni materiale :*

- aferente obiectivelor de investiții: utilaje, mijloace de transport, aparate, echipamente, materiale.

**Finanțare :** Ajutorul public (FEADR + contribuție publică națională) : 50%

Nr. de proiecte prevăzute	Cost total mediu	Estimarea costului total pe măsură	Contribuția FEADR – măsură	Contribuția publică națională	Contribuția privată
11	€25.000	275000€	110000€	27500€	137500€

**Indicatori:**

Tipul de indicator	Indicator	Ținta 2007-2013
Realizare	Numărul total al întreprinderilor	11
	Volumul total al investițiilor (euro)	247500
	Proiecte care vizează acțiuni de protecția mediului	3
	Beneficiari ai căror reprezentanți legali sunt tineri sub 40 de ani	4
	Beneficiari ai căror reprezentanți legali sunt persoane de sex feminin	3
Rezultat	Numărul de întreprinderi care introduc produse noi și/sau tehnici noi	5
Impact	Crearea de locuri de muncă	11

Criterii de selecție locale:

- acțiuni care vizează protecția mediului. Acestea vor fi demonstrate prin planul de afaceri;
- proiecte care introduc produse noi și/sau tehnici noi;
- nr. de locuri de muncă nou create;
- beneficiarul deține exploatație agricolă de semi-subzistență și a depus solicitare către GAL și la Măsura 141.

## Măsura 312

### Sprijin pentru crearea și dezvoltarea de micro-intreprinderi

#### Obiectivul și raportul cu strategia de dezvoltare – miza intervenției:

**Prioritate:** COMPETITIVITATE ECONOMICĂ în sistem integrat la nivelul microregiunii Banat-Ripensis

#### Obiective specifice

**Obiectivele operaționale** ale acestei măsuri vizează:

- Diversificarea activităților economice non-agricole din gospodăriile agricole și încurajarea micilor întreprinzători în spațiul rural.

#### Descrierea intervenției – domeniul de acoperire al măsurii:

##### 1. . Servicii pentru populația rurală cum ar fi:

Ateliere de reparații: încălțăminte, biciclete, utilaje agricole;

Servicii de înfrumusețare : manichiură-pedichiură, coafură, frizerie, bronzare artificială, masaj, cosmetică;

Servicii medicale private : stomatologie, medicină generală, psihologie, kinetoterapie, etc.

Servicii de conectare și difuzare de internet, telefonie, televiziune ;

Ateliere de croitorie, blănărie, pantofi;

Achiziționarea de echipamente de producere a energiei din alte surse regenerabile decât biocombustibili.

Servicii de mecanizare, transport (altele decât achiziția mijloacelor de transport) protecție fitosanitară, însămânțare artificială a

animalelor, servicii: sanitar-veterinare; Servicii medicale, Servicii reparații mașini, unelte și obiecte casnice.

Achiziționarea de tractoare și utilaje pentru prestarea de servicii în agricultură

Achiziționarea de tractoare și utilaje necesare în domeniul peisagistic

Producția de peleți/ brichete din rumeguș și alte materiale pentru producerea de combustibil

Alte servicii prevazute în ghidul solicitantului și eligibile conform anexelor acestuia referitoare la codurile CAEN

**2. Investiții în activități non-agricole** productive cum ar fi:

Industria ușoară (articole de pielărie, încălțăminte, lână, blană, tricotaje, produse de uz gospodăresc, produse odorizante etc.);

În activități de procesare industrială a produselor lemnoase – începând de la stadiul de cherestea (ex. mobilă);

**3. Investiții pentru dezvoltarea activităților meșteșugărești**, de artizanat și a altor activități tradiționale non-agricole cu specific local (prelucrarea fierului, lânii, olăritul, brodatul, confecționare instrumente muzicale tradiționale etc.), precum și marketingul acestora (mici magazine de desfacere a propriilor produse obținute din aceste activități).

Ateliere meșteșugărești, de artizanat și a altor activități tradiționale non-agricole cu specific local;

Ateliere de tâmplărie (procesare industrială a produselor lemnoase - începând de la stadiul de cherestea (ex. mobilă));

Mecanică fină, asamblare mașini, unelte și obiecte casnice, producerea de ambalaje etc.

### **Beneficiari:**

Tipuri de beneficiari:

*Publici*, (va fi precizat: comune, asociații de comune, instituții publice, altele):

*Privati*, (va fi precizat: asociații, agricultori, întreprinderi și industrii mici și mijlocii, comerț,...): persoane fizice, PFA-uri, firme, forme asociative.

Evaluarea numărului: 30

### **Precizări privind acțiunile eligibile:**

\*Acțiuni imateriale:

Tip de acțiuni eligibile:

- studii de fezabilitate;
- proiecte tehnice;
- consultanță.



\*Acțiuni materiale:

Tip de acțiuni eligibile:

- lucrări de construcții pentru renovarea/modernizarea spațiilor de desfășurare a activității;
- dotări specifice obiectivului de investiții

**Finanțare: Ajutor public (FEADR + contribuție publică națională):**

**În cazul în care proiectele prevăd activități de producție de bunuri, intensitatea ajutorului public va fi de până la 85% din totalul cheltuielilor eligibile.**

**Daca presupunem ca vom avea 20 de proiecte cu intensitatea sprijinului 70% si 10 proiecte cu intensitatea sprijinului 85%, media intensitatii reprezinta 75%.**

Nr. de proiecte prevazute	Cost total mediu	Estimarea costului total pe masura	Contributia FEADR - masura	Contributia publica nationala	Contributia privata
30	14.000 €	420000 €	252000€	63000€	105000 €

**Indicatori:**

Tipul de indicator	Indicator	Ținta 2007-2013
Realizare	Numărul total al întreprinderilor	30
	Volumul total al investițiilor (euro)	360000
	Proiecte care vizează acțiuni de protecția mediului	10
	Beneficiari ai căror reprezentanți legali sunt tineri sub 40 de ani	10
	Beneficiari ai căror reprezentanți legali sunt persoane de sex feminin	8
Rezultat	Numărul de întreprinderi care introduc produse noi și/sau tehnici noi	10
Impact	Crearea de locuri de muncă	30

**Criterii de selecție locale:**

- acțiuni care vizează protecția mediului;
- proiecte care introduc produse noi și/sau tehnici noi;
- nr. de locuri de muncă nou create;
- beneficiari ai căror reprezentanți legali sunt tineri sub 40 de ani;
- beneficiari ai căror reprezentanți legali sunt persoane de sex feminin.

Toate proiectele eligibile vor fi punctate în acord cu criteriile de selecție mai sus menționate.

### Măsura 313

#### Încurajarea activităților turistice

#### Obiectivul și raportul cu strategia de dezvoltare – miza intervenției:

**Prioritate:** COMPETITIVITATE ECONOMICĂ în sistem integrat la nivelul microregiunii Banat-Ripensis

#### Obiective specifice

**Obiectivele operaționale** ale acestei măsuri vizează:

- Dezvoltare turismului prin crearea, îmbunătățirea și diversificarea facilităților și atracțiilor turistice și întărirea identității microregionale
- Diversificarea activităților economice non-agricole din gospodăriile agricole și încurajarea micilor întreprinzători în spațiul rural
- Promovarea patrimoniului cultural și istoric (obiceiuri, meșteșuguri, muzee, case memoriale, personalități ale locuitorilor)

#### Descrierea intervenției – domeniul de acoperire al măsurii:

Amenajarea și acreditarea camerelor de oaspeți în case private;

Dezvoltarea unei rețele de camere de oaspeți în microregiune și introducerea ei în circuitul turistic;  
Înființarea de infrastructuri agroturistice și modernizarea celor existente;  
Înființarea de baze turistice cu activități recreative și de divertisment;  
Înființarea de camere de oaspeți în gospodăriile proprii și acreditarea acestora;  
Înființarea de pensiuni sau modernizarea celor existente;  
Transformarea unor gospodării în pensiuni agroturistice;  
Construirea de pensiuni în parteneriat public privat;  
Crescătorie de cai/ponei în scopul valorificării turistice;  
Conservarea structurilor locative pentru integrare în circuit turistic;  
Amenajarea anumitor structuri locative reprezentative în scopul primirii turiștilor;  
Înființarea de centre de agrement;  
Centre de tineret (HOSTEL);  
Crearea unui traseu turistic (pentru sfârșitul de săptămână);  
Înființarea muzeului localității (secții: istorie, etnografie, folclor);  
Restaurarea bisericilor;  
Crearea de trasee turistice;  
Mediatizarea siglei prin realizarea unor lucrări de cosmetizare a localităților aparținătoare regiunii LEADER cu aceleași consemnuri;  
Promovarea obiectivelor turistice/campanii de promovare turistică;  
Inregistrare de mărci locale;  
Alcătuirea unui calendar al evenimentelor culturale ale microregiunii;  
Centre de informare turistică;  
Promovare obiective turistice, culturale, istorice;  
Înființarea de mici ateliere meșteșugărești: olărit, sculptură, împletire nuiele;  
Revitalizarea tradițiilor locale și identificarea de evenimente culturale: festival de colinde, zilele satului, cafeneaua folclorică, spectacole caritabile, festival gastronomic (specificul satului), festival multi-etnic.

---

**Beneficiari:**

Tipuri de beneficiari:

*Publici*, (va fi precizat: comune, asociații de comune, instituții publice, altele): comune, instituții publice;

*Privati*, (va fi precizat: asociații, agricultori, întreprinderi și industrii mici și mijlocii, comerț,...): asociații, persoane fizice, PFA-uri, firme.

Evaluarea numarului: 15.

**Precizări privind acțiunile eligibile:**

\*Acțiuni imateriale:

Tip de acțiuni eligibile:

- studii de fezabilitate;
- proiecte tehnice;
- consultanță;
- materiale de promovare.

\* Acțiuni materiale:

Tip de acțiuni eligibile:

- construcții;
- elemente de infrastructura turistică;
- dotări specifice pentru turism/agroturism

**Finanțare: Ajutor public (FEADR + contribuție publică națională):** Pentru investiții negeneratoare de profit în interes public sprijinul nerambursabil va fi de până la 100%, pentru investițiile generatoare de profit ajutorul nerambursabil va fi de 50% respectiv de 85% în funcție de investițiile propuse în proiect

**Daca presupunem ca vom avea 4 proiecte cu intensitatea sprijinului 100%, 20 de proiecte cu intensitatea sprijinului 85% si 6 proiecte cu intensitatea sprijinului 50%, media intensitatii reprezinta 80**

Nr. de proiecte prevazute	Cost total mediu	Estimarea costului total pe masura	Contributia FEADR - masura	Contributia publica nationala	Contributia privata
30	13.125 €	393750 €	252000€	63000€	78750€

**Indicatori:**

Tipul de indicator	Indicator	Ținta 2007-2013
Realizare	Numărul total al întreprinderilor	30
	Volumul total al investițiilor (euro)	360000
	Proiecte care vizează acțiuni de protecția mediului	10
	Beneficiari ai căror reprezentanți legali sunt tineri sub 40 de ani	10
	Beneficiari ai căror reprezentanți legali sunt persoane de sex feminin	8
Rezultat	Număr structuri de cazare inovative, de tip camere de oaspeți	20

Impact	Crearea de locuri de muncă	30
--------	----------------------------	----

Criterii de selecție locale:

- acțiuni care vizează protecția mediului;
- **acțiuni inovative: înființarea camerelor de oaspeți în gospodării proprii (nu există la nivelul întregii microregiuni Banat-Ripensis o astfel de structură de cazare;**
- proiecte care introduc produse noi și/sau tehnici noi;
- nr. de locuri de muncă nou create;
- beneficiari ai căror reprezentanți legali sunt tineri sub 40 de ani;
- beneficiari ai căror reprezentanți legali sunt persoane de sex feminin;
- beneficiari membrii ai unei forme asociative.

Toate proiectele eligibile vor fi punctate în acord cu criteriile de selecție mai sus menționate.

### Măsura 421

#### Implementarea proiectelor de cooperare

**Obiectivul și raportul cu strategia de dezvoltare – miza intervenției:**

**Prioritate:** ÎNTĂRIREA ORGANIZĂRII SOCIALE

**Obiective specifice**

**Obiectivele operaționale** ale acestei măsuri vizează:

- Promovarea potențialului endogen al teritoriilor și îmbunătățirea guvernării locale
- Dezvoltarea competențelor actorilor locali, pentru a stimula organizarea teritoriului

**Descrierea intervenției – domeniul de acoperire al măsurii:**

Formare și schimb de experiență;  
Cooperare transfrontalieră;  
Schimburi de experiență cu alte teritorii LEADER din țară și Uniunea Europeană;  
Schimburi de tineret și formare de rețele;  
Cursuri de formare pentru tineri în funcție de nevoile din microregiune.

**Beneficiari:**

Tipuri de beneficiari:  
*Publici*, (va fi precizat: comune, asociații de comune, instituții publice, altele): comune, instituții publice, asociații de comune  
*Privati*, (va fi precizat: asociații, agricultori, întreprinderi și industrii mici și mijlocii, comerț,...): ONG-uri, agricultori, asociații, firme.  
Evaluarea numărului: 7

**Precizări privind acțiunile eligibile:**

\*Acțiuni imateriale:

Tip de acțiuni eligibile:

- transport, cazare, masă, diurnă participanți, salarii formatori.

\* Acțiuni materiale:

Tip de acțiuni eligibile:

- materiale de promovare a microregiunii, materiale de curs, materiale necesare derulării de acțiuni comune

**Finanțare: Ajutor public (FEADR + contribuție publică națională): 100%**

<b>Nr. de proiecte prevăzute</b>	<b>Cost total mediu</b>	<b>Estimarea costului total pe măsură</b>	<b>Contribuția FEADR - măsură</b>	<b>Contribuția publică națională</b>	<b>Contribuția privată</b>
7	€20696	144873€	115898€	28975€	0€

**Indicatori:**

<b>Tipul de indicator</b>	<b>Indicator</b>	<b>Ținta 2007-2013</b>
Realizare	Beneficiari ai căror reprezentanți legali sunt tineri sub 40 de ani	1
	Beneficiari ai căror reprezentanți legali sunt persoane de sex feminin	1
	Proiecte care vizează acțiuni de protecția mediului	3
	Proiecte care vizează acțiuni comune concrete, între parteneri	7
	Acțiuni inovative	1

**Criterii de selecție locale:**



- acțiuni care vizează protecția mediului;
- acțiuni inovative;
- acțiuni comune concrete;
- beneficiari ai căror reprezentanți legali sunt tineri sub 40 de ani;
- beneficiari ai căror reprezentanți legali sunt persoane de sex feminin;
- beneficiari membri ai unei forme asociative;
- proiecte în parteneriat public-societate civilă-mediul de afaceri, de unde rezultă că și beneficiarii acțiunilor de cooperare sunt reprezentanți ai celor 3 sectoare;

Toate proiectele eligibile vor fi punctate în acord cu criteriile de selecție mai sus menționate.

#### **Măsura 431.2**

Functionarea Grupului de Actiune Locala, dobandirea de competente si animarea teritoriului – Asistență tehnică

**Obiectivul și raportul cu strategia de dezvoltare – miza intervenției:**

**Prioritate:** ÎNTĂRIREA ORGANIZĂRII SOCIALE

**Obiective specifice**

**Obiectivele operaționale** ale acestei măsuri vizează:

- Promovarea potențialului endogen al teritoriilor și îmbunătățirea guvernării locale
- Dezvoltarea competențelor actorilor locali, pentru a stimula organizarea teritoriului

**Descrierea intervenției – domeniul de acoperire al măsurii:**

Funcționarea GAL aparținând teritoriului microregiunea Banat-Ripensis, județul Timiș

## Beneficiari:

Tipuri de beneficiari:

*Publici*, (va fi precizat: comune, asociații de comune, instituții publice, altele): -

*Privati*, (va fi precizat: asociații, agricultori, întreprinderi și industrii mici și mijlocii, comerț,...): Asociația GAL (ONG)

Evaluarea numărului: 1

## Precizări privind acțiunile eligibile:

\* Acțiuni imateriale:

Tipuri de cheltuieli:

*Cheltuieli de personal*

- ✓ salarii pentru personalul GAL ;
- ✓ salarii pentru experții externi ;
- ✓ salarii pentru cenzorul Asociației GAL ;
- ✓ deplasari în țara și străinătate necesare îmbunătățirii cunoștințelor și participarea la rețeaua națională a GAL ;
- ✓ instruirea membrilor/managerilor/animatoilor din cadrul GAL pentru elaborarea și implementarea proiectelor care corespund strategiei de dezvoltare rurală – managementul proiectului, pentru managementul GAL, pentru efectuarea activităților de animare pe teritoriu GAL;
- ✓ informare și promovare a strategiei, metode de implementare a acesteia.

\* Acțiuni materiale:

Tipuri de cheltuieli:

*Cheltuieli materiale și servicii*

- ✓ întreținere și gospodărire (pentru închirierea locațiilor/sediilor);
- ✓ materiale și prestări servicii cu caracter funcțional (cheltuieli cu materiale consumabile și servicii - telefon, căldură, lumină, etc.);
- ✓ achiziționarea de echipamente (hard, soft, etc.);
- ✓ reparații curente;
- ✓ achiziționarea de mijloace fixe (autoturisme, mobilier, aparatură birou).

**Finanțare: Ajutor public (FEADR + contribuție publică națională): 100%**

Nr. de proiecte prevăzute	Cost total mediu	Estimarea costului total pe măsura	Contribuția FEADR - măsura	Contribuția publică națională	Contribuția privată
1	€571358	€571358	€457087	€114272	€0

**Indicatori:**

Tipul de indicator	Indicator	Ținta 2007-2013
Realizare	GAL sprijinit	1
	Valoare alocată funcționării GAL	€457086
	Valoare alocată instruirii și animării teritoriului	€114272

**II.3 Planul de finanțare**

**Numele teritoriului :**

**Microregiunea Banat-Ripensis**

Data întocmirii planului :

Iulie 2013

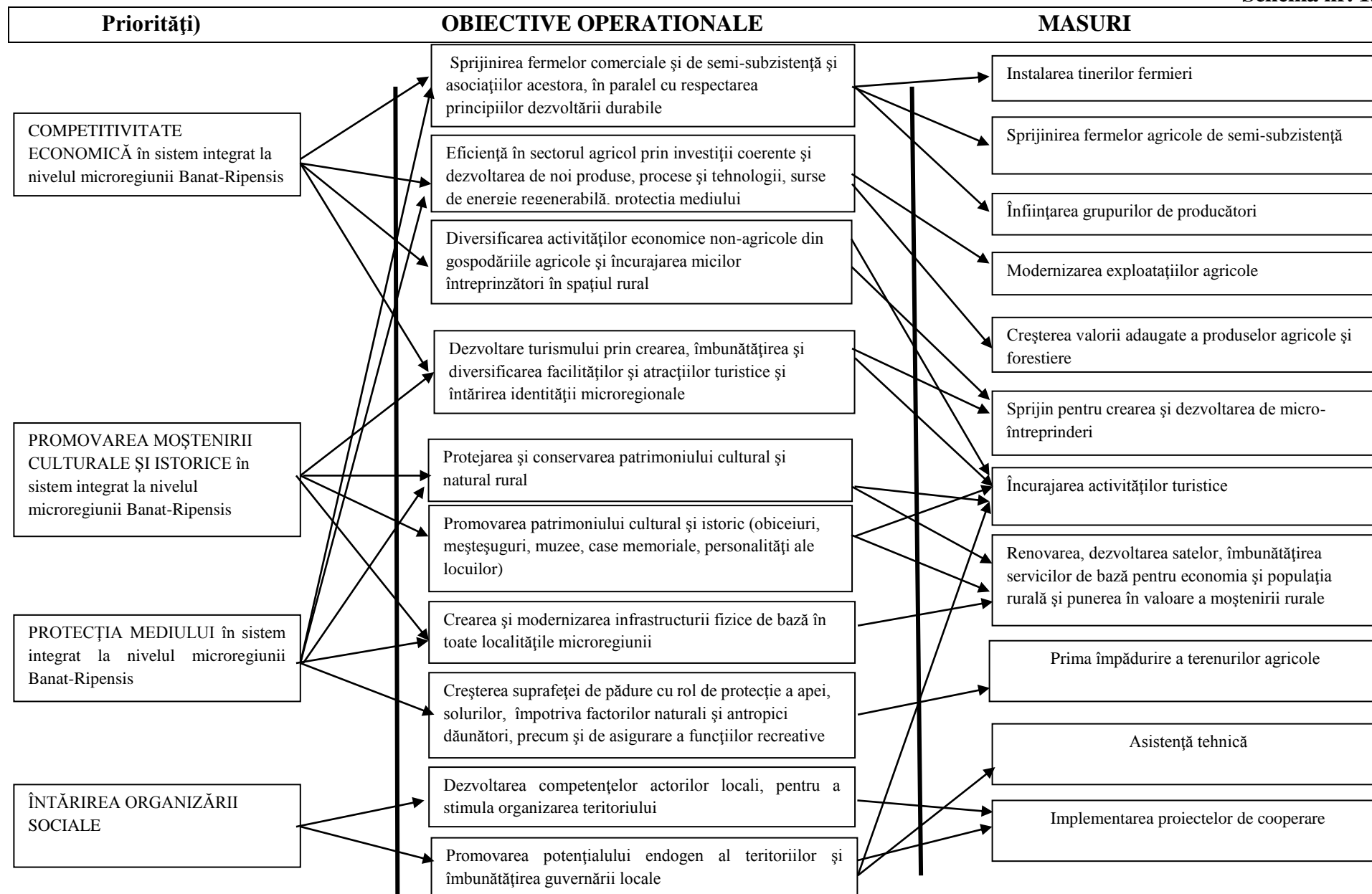
Sume în €

Denumirea măsurii	Ponderea măsurii în planul de finanțare		Cost total		Contribuții publice		Contribuții naționale		Contribuții private	
	% din costul total	% de contribuție FEADR	Suma	%	FEADER		Suma	%	Suma	%
					Suma	%				
1.Măsura 112 Instalarea tinerilor fermieri	10%	80%	622.500 €	100%	498.000 €	80%	124.500 €	20%	0 €	0%

2. Măsura 141 Sprijinirea fermelor de semi-subzistență	0%	0%	0€	0%	0€	0%	0€	0%	0 €	0%
3. Măsura 142 Înființarea grupurilor de producători	0%	0%	0€	0%	0€	0%	0€	0%	0 €	0%
4. Măsura 322 "Renovarea, dezvoltarea satelor, îmbunătățirea serviciilor de baza pentru economia și populația rurală și punerea în valoare a moștenirii rurale"	21%	80%	675.560 €	100%	540.448 €	80%	135.112 €	20%	0 €	0%
5. Măsura 123 Creșterea valorii adăugate a produselor agricole	4%	40%	150.000 €	100%	60.000 €	40%	15.000 €	10%	75.000 €	50%
6. Măsura 121 Modernizarea exploatațiilor agricole	8%	40%	275.000 €	100%	110.000 €	40%	27.500 €	10%	137.500 €	50%
7. Măsura 221 Prima împădurire a terenurilor agricole	0%	0%	0€	0%	0€	0%	0€	0%	0€	0%
8. Măsura 312 Sprijin pentru crearea și dezvoltarea de micro-intreprinderi	13%	60%	420.000 €	100%	252.000 €	60%	63.000 €	15%	105.000 €	25%
9. Măsura 313 Încurajarea activităților turistice	12%	64%	393.750 €	100%	252.000 €	64%	63.000 €	16%	78.750 €	20%
10. Măsura 421 Implementarea proiectelor de cooperare	4%	80%	144.873 €	100%	115.898 €	80%	28.975 €	20%	0 €	0%
11. Măsura 12 Asistență tehnică	17%	80%	571.358 €	100%	457.087 €	80%	114.272 €	20%	0 €	0%
TOTAL	100%	70%	3.253.041 €	100%	2.285.433 €	70%	571.358 €	18%	396.250 €	12%



**Schema nr. 1.**



### **III. REALIZAREA PARTENERIATULUI ȘI FUNCȚIONAREA GAL-ULUI**

#### **PARTEA A – V – A: PARTENERIATUL**

##### **III.1 Prezentarea procesului de elaborare a Dosarului de Candidatură (parteneriatul care realizează Dosarul de Candidatura – Planul de Dezvoltare Locală)**

A avea o strategie înseamnă să-ți orientezi gândirea, decizia și acțiunea spre obiectivele superioare sau spre premisele obiectivelor, fără ca pe parcurs să te lași abătut de urgențe, adică de avantaje și dezavantaje de moment (Gälweiler 1987).

Grupul de Acțiune Locală la nivelul microregiunii Banat-Ripensis s-a constituit la inițiativa unui actor local important din teritoriul microregiunii Banat-Ripensis și cu experiență în domeniul dezvoltării comunitare, Asociația Microregională “Banat Ripensis” de Dezvoltare a Localităților, care a implementat proiectul “Efort Comun pentru un viitor comun-Plan de dezvoltare locală a microregiunii Banat-Ripensis” finanțat prin programul Național de Dezvoltare Rurală 2007-2013, Axa prioritară 4-LEADER, Domeniul Major de Intervenție: măsura 4.3.1-Funcționarea Grupurilor de Acțiune Locală , dobândire de competențe și animarea teritoriului, Sub-măsura 4.3.1.1-Construcție de parteneriate public-private, Faza 3-Sprijin financiar pentru pregătirea dosarelor pentru selecția GAL, contract număr: C 431.1010953700002/23.12.2009, unul din rezultatele proiectului fiind elaborarea Planului de Dezvoltare al microregiunii Banat-Ripensis. Parteneriatul public-privat-societatea civilă s-a dezvoltat durabil în perioada de implementare a proiectului (2009-2010), dezvoltându-se totodată și capacitatea partenerilor de a lucra împreună la realizarea Planului de Dezvoltare Locală a microregiunii Banat-Ripensis bazat atât pe resursele/potențialul local cât și pe nevoile/dorințele comunităților din microregiunea Banat-Ripensis. Toți partenerii implicați au conștientizat că microregiunea Banat-Ripensis are nevoie de o abordare unitară și complementară a inițiativelor de dezvoltare economice, sociale, culturale, educationale, etc. Realizarea în mod participativ a Planului de Dezvoltare Locală a permis partenerilor să se antreneze în acțiuni cu impact sigur asupra dezvoltării comunităților lor și direcționarea inițiativelor locale către o viziune comună. În concluzie deci, parteneriatul creat la nivelul microregiunii noastre este esența acestui tip de intervenție, a creșterii capacității comunităților de a soluționa problemele Microregiunii Banat Ripensis și a administra eficient resursele acesteia, contribuind alături de alți factori de decizie, la dezvoltarea teritorială din punct de vedere economic, demografic, educațional, cultural, etc.

În ceea ce privește elaborarea dosarului de candidatură , acesta a fost elaborat în perioada august-octombrie 2010.

Premergător elaborării dosarului de candidatură au avut loc mai multe întâlniri la nivel microregional întrunind reprezentanți ai sectorului public si privat.

**Graficul de elaborare a Planului de Dezvoltare a coincis în proporție însemnată cu graficul de implementare a activităților proiectului, astfel:**

*1. Întâlniri ale echipei de proiect și a experților implicați în elaborarea Planului de Dezvoltare Locală a microregiunii*

Echipa de proiect și experții implicați:

1. Ordodi Arcadie-Manager GAL al Asociației Microregionale Banat-Ripensis
2. Belmega Ioana-Coordonator proiect
3. Ordodi Sebastian-Asistent coordonator
4. Sindilaru Roxana-Responsabil financiar
5. Mihaela Soltesz-Expert elaborare strategie de dezvoltare a Microregiunii Banat-Ripensis
6. Alina Bernecker- Expert elaborare strategie de dezvoltare a Microregiunii Banat-Ripensis
7. Daniel Gorgan- Expert elaborare strategie de dezvoltare a Microregiunii Banat-Ripensis

Echipa de proiect și experții implicați a răspuns de următoarele activități:

- Organizarea întâlnirilor la nivel microregional
- Procesarea informațiilor obținute în cadrul întâlnirilor
- Colectarea informațiilor din teritoriu
- Identificarea partenerilor strategici
- Semnarea acordului de parteneriat
- Elaborarea documentației dosarului de candidatură
- Intocmirea proceselor verbale ale întâlnirilor
- Realizarea Fisei diagnostic a teritoriului
- Dezvoltarea elementelor Strategiei Teritoriului
- Realizarea propunerii pentru Planul de masuri și prioritizarea măsurilor
- Propunere finanțare PNDR
- Realizarea propunerilor pentru funcționarea GAL
- Realizarea propunerilor pentru bugetul GAL

Întâlnirile grupului de lucru au avut loc după cum urmează:

Nr.crt.	Data	Scopul întâlnirii	Locația
1.	04.01.2010	Planificarea implementării proiectului- atribuții și responsabilități Rezultatele proiectului- desemnarea responsabililor pe rezultate Asumarea atribuțiilor concrete și responsabilităților în ceea ce privește elaborarea Planului de Dezvoltare	Jimbolia Centrul de Dezvoltare Comunitară
2.	10.01.2010	Aprobarea planului și metodologiei de lucru pentru elaborarea Planului de Dezvoltare Locală	Jimbolia Centrul de Dezvoltare Comunitară
3.	12.05.2010	Centralizarea fișelor diagnostic, Realizarea analizei SWOT a Microregiunii Banat-Ripensis Formularea priorităților și a măsurilor și	Jimbolia Centrul de Dezvoltare Comunitară



		a viziunii de dezvoltare Pregătirea întâlnirii regionale	
4	02.06.2010	Elaborarea propunerilor pentru functionarea GAL, Elaborarea propunerilor privind actiunile GAL	Jimbolia Centrul de Dezvoltare Comunitară
5	15.06.2010	Pregatirea întâlnirii de validare a strategiei, finalizarea documentului, pregatirea sumarului	Jimbolia Centrul de Dezvoltare Comunitară
6.	29.10.2010	Finalizarea dosarului de candidatură	Jimbolia Centrul de Dezvoltare Comunitară

*Minutele și listele de prezență se pot consulta la anexa IV.2*

## *2. Workshop-ul de lansare a proiectului și de convocare a tuturor partenerilor GAL*

În cadrul activității a fost organizat un workshop de lansare a proiectului la care au fost invitați să participe toți partenerii care și-au dat acordul participării la GAL, precum și reprezentanți ai Consiliului Județean Timiș, Prefecturii, DADR, alte organizații și instituții cu interes în domeniul dezvoltării rurale, presă, lideri de opinie, cetățeni. Evenimentul a avut pe de o parte rolul de promovare a proiectului, pe de altă parte a avut rolul de a identifica persoanele resursă din fiecare localitate și de a forma grupe de lucru consultative, formate din liderii de opinie și persoane interesate din cadrul comunităților locale. Workshopul s-a desfășurat în orașul Jimbolia. Scopul întâlnirii a fost prezentarea teritoriului microregiunii Banat-Ripensis, prezentarea specificului axei LEADER, stabilirea etapelor în ceea ce privește elaborarea Planului de Dezvoltare, prezentarea măsurilor din cadrul Programului Național de Dezvoltare Rurală, consultarea partenerilor locali în elaborarea Planului de Dezvoltare. La finalul întâlnirii partenerii, precum și alte persoane din microregiune interesate de participarea la elaborarea planului de dezvoltare au fost îndrumate să se constituie în 3 Grupe de Lucru Consultative, în funcție de așezarea în teritoriu a localităților.

*Procesul verbal și lista participanților se pot consulta la IV.2*

## *3. Ateliere de lucru cu cele 3 „Grupuri de Lucru Consultative”*

Au fost organizate un număr de 2 întâlniri cu fiecare din cele trei grupuri consultative în spații puse la dispoziție de primăriile comunelor. Temele dezbătute au fost: prezentarea strategiilor proprii, analiza SWOT a fiecărei comune conform modelului din Planul de Dezvoltare Locală, identificarea autorităților, firmelor, ONG-urilor, persoanelor fizice, interesate de a se implica în realizarea Planului de Dezvoltare Locală. Grupul Consultativ 1 a fost format din reprezentanți ai comunităților din Comloșu Mare, Lenauheim, Gottlob, Checea, Grupul Consultativ 2 din reprezentanți ai comunităților din Jimbolia, Uivar, Otelec și Cenei, iar Grupul Consultativ 3 din reprezentanți ai comunelor Săcălaz, Cărpiniș și Iecea Mare. În cadrul întâlnirilor s-au stabilit și modalitățile de informare a acțiunilor desfășurate în teritoriu privitoare la elaborarea strategiei, modalitatea de comunicare în cadrul grupului de lucru, de convocare a întâlnirilor și de colectare

a informațiilor. Deoarece s-a observat că în afara întâlnirilor din cadrul Grupurilor Consultative sunt necesare și întâlniri în fiecare comunitate în parte, au fost organizate și întâlniri în comunități cu grupuri țintă diferite:

- femei, la cluburile Femina din Gottlob, Grabaț și Comloșu Mare;
- APL, au existat întâlniri cu reprezentanți ai fiecărei administrații locale;
- mediul de afaceri și tineri.

*Procesele verbale și lista participanților se pot consulta la IV.2*

#### *4. Culegerea datelor din teren și realizarea analizei diagnostic*

Pentru o coerență a datelor obținute din teritoriu a fost întocmit un model de fișă de date pentru fiecare localitate, organizată pe capitolele de informații propuse a fi prezentate prin Planul de Dezvoltare Locală.

Completarea fișelor de date pentru fiecare localitate a fost realizată de echipa de proiect cu sprijinul partenerilor și a altor actori locali, fie în cadrul Grupurilor consultative, fie prin contact direct cu reprezentanții instituțiilor locale, județene și naționale, care pot furniza aceste date. Totodată, s-au realizat chestionare pentru consultarea actorilor locali și a cetățenilor. După cum se observă în partea de Analiză Diagnostic datele utilizate sunt în mare parte date statistice de la ultimul Recensământ al populației din anul 2002. Deoarece următorul recensământ se apropie, partenerii GAL și-au asumat responsabilitatea actualizării Planului de Dezvoltare, imediat după finalizarea acestuia.

În vederea consultării documentelor strategice (analiza SWOT) participanților li s-a pus la dispoziție un blog: <http://www.ripensia.blogspot.com>, realizat atât în vederea consolidării relației cu partenerii, cât și pentru a avea o comunicare permanentă cu aceștea. Astfel că, și după organizarea atelierelor de lucru partenerii au avut ocazia să ne consulte, pentru a completa, analizele postate în funcție de toate opiniile existente. Tot în cadrul întâlnirilor s-a realizat o analiză a reglementărilor locale, naționale și europene (cu privire la facilitarea implementării strategiei de dezvoltare, propuneri de abordare a instrumentelor, a măsurilor necesare pentru implementarea strategiei), o analiză a resurselor necesare și disponibile din microregiunea Banat-Ripensis în vederea implementării strategiei.

#### *5. Workshop destinat analizei SWOT a microregiunii Banat-Ripensis, elaborarea viziunii de dezvoltare a teritoriului, formularea priorităților și a măsurilor*

Workshop-ul s-a desfășurat pe perioada a două zile și au participat reprezentanți ai partenerilor din GAL, precum și alte persoane identificate de către echipa de proiect în cadrul vizitelor zonale sau în comunități. Temele dezbătute au fost :

- ✓ prezentarea fișelor diagnostic pe fiecare comunitate și analizarea lor,
- ✓ prezentarea analizelor SWOT a comunităților din teritoriul Microregiunea Banat-Ripensis
- ✓ Prezentarea analizei SWOT a Microregiunii Banat-Ripensis
- ✓ Formularea viziunii de dezvoltare
- ✓ Formularea priorităților și a măsurilor în legătură cu proiectele de dezvoltare viitoare.

*Procesul verbal și lista participanților se pot consulta la IV.2*

## *6. Organizarea de vizite de studiu în 3 teritorii GAL*

Pentru a înțelege modul de lucru în programul Leader, organizarea și administrarea parteneriatului, implementarea strategiei și proiecte punctuale realizate în cadrul programului, au fost organizate 3 vizite de studiu în care a fost vizitat GAL-ul Valea Muresului-Mako din Ungaria (Maros-völgyi LEADER Egzesület), GAL Buzau din Buzau și GAL Tara Fagetului din Dumbrava. Scopul acestei activități fiind pe de o parte schimbul de experiență în elaborarea Planului de Dezvoltare Locală și pe cealaltă parte întărirea rețelei de GAL-uri naționale și internaționale.

În cadrul cursului Leader, faza a 2-a organizat la Timisoara la care au participat trei reprezentanți ai GAL-ului teritoriului Banat-Ripensis, s-a organizat un site vizit în teritoriul Microregiunii Banat-Ripensis la care au participat un număr de 42 persoane reprezentând GAL-uri din regiunea VEST împreună cu 4 experți GAL din Spania.

*Procese verbale și listele participanților se pot consulta la IV.2*

## *7. Întâlnire de finalizare și validare a Planului de Dezvoltare Locală*

Documentul draft a fost prezentat într-o întâlnire la care au participat reprezentanți ai partenerilor din GAL, reprezentanți DADR, alte persoane interesate. Echipa proiectului a făcut o prezentare a documentului și au fost dezbătute sugestii de modificare a planului.

Cu ocazia acestei întâlniri a fost și dezbătută forma de organizare a GAL-ului și au fost completate noile adeziuni. Astfel că, alături de partenerii inițiali s-au alăturat și alți reprezentanți ai mediului de afaceri și ai societății civile care cu ocazia întâlnirilor din teritoriu, și-au manifestat intenția de colaborare și de reprezentare în GAL, aceștia fiind cei care cu această ocazie și-au depus adeziunile.

*Minuta și lista participanților se pot consulta la IV.2*

## *8. Întâlnire de prezentare și discutare/rediscutare la nivel de parteneriat a Planului de Dezvoltare Locală și a măsurilor de finanțare*

În cadrul întâlnirilor de lucru, s-a actualizat Planul de Dezvoltare Locală, s-au actualizat măsurile și planul de finanțate care au fost rediscutate cu un reprezentant AM la nivel județean și cu partenerii implicați.

*Minuta și lista participanților se pot consulta la IV.2*

## *9. Activități de promovare:*

În ceea ce privește promovarea activităților și a teritoriului Microregiunea Banat-Ripensis aceasta s-a făcut prin intermediul afișelor și a invitațiilor, în mass media (prin transmiterea unui comunicat de presă), pe internet prin intermediul blogului realizat. Planul de Dezvoltare Locală a fost multiplicat în 500 de exemplare în format A4-color și a fost distribuit tuturor factorilor interesați.

*Documente justificative se găsesc în anexa anexa IV.3*

### III.2 Prezentarea parteneriatului decizional

Selecția proiectelor va fi realizată de către un Comitet de Selecție, format din membrii „Grupul de Acțiune Locală al teritoriului Microregiunea Banat-Ripensis” În ceea ce privește selecția proiectelor în cadrul GAL, se va aplica regula „dublului cvorum”, respectiv pentru validarea voturilor, este necesar ca în momentul selecției să fie prezenți cel puțin 50% din parteneri, din care peste 50% să fie din mediul privat și societate civilă. Pentru transparența procesului de selecție a proiectelor în cadrul GAL și totodată pentru efectuarea activităților de control și monitorizare, la aceste selecții va lua parte și un reprezentant al Ministerului Agriculturii și Dezvoltării Rurale de la nivel județean.

Comitetul de Selecție al Proiectelor se compune din 13 membri: 4 reprezentanti ai partenerilor publici membrii în GAL și 9 reprezentanti ai partenerilor privati membrii ai GAL.

În vederea evitării absorbției masive a fondurilor LEADER de către orașul Jimbolia, la nivel decizional, partenerii publici și privați din cadrul comitetului de selecție al proiectelor, reprezintă 23%.

Tabelul de mai jos precizează componența comitetului de selectare a proiectelor selectate de „Grupul de Acțiune Locală al teritoriului Microregiunea Banat-Ripensis”.

<b>PARTENERI PUBLICI</b>				
<b>NUME ȘI PRENUME</b>	<b>INSTITUȚIA</b>	<b>FUNCȚIA</b>	<b>TIP</b>	<b>OBSERVAȚII</b>
Postelnicu Darius	Primăria Jimbolia	Primar	Admin	Membru plin
Suciu Ilie	Primăria Lenauheim	Primar	Admin	Membru plin
Birdean Dorin	Primăria Checea	Primar	Admin	Membru plin
Todașcă Ilie	Primăria Săcălaz	Primar	Admin	Membru plin
Szabo Csaba	Primăria Otelec	Primar	Admin	Membru supleant
Nastor Gheorghe	Primăria Gottlob	Primar	Admin	Membru supleant
<b>PARTENERI PRIVAȚI</b>				
<b>NUME ȘI PRENUME</b>	<b>INSTITUȚIA</b>	<b>FUNCȚIA</b>	<b>TIP</b>	<b>OBSERVAȚII</b>
Bibu Mihaela Claudia	SC LENALET SRL Lenauheim	Administrator	Alesi	Membru plin
Gagica Valentin Daniel Claudiu	SC Dancoda Consult SRL Jimbolia	Administrator	Alesi	Membru plin
Busuioc Ciprian	SC LUMIAGRO SRL Comloșu Mare	Administrator	Alesi	Membru plin
Bencze Andrea- Claudia	SC Merpano SRL Săcălaz	Administrator	Alesi	Membru plin
Vajda Zoltan	Vajda Zoltan PFA Uivar	Director	Alesi	Membru supleant
Cerba Daniela	Cerba Daniela Întreprindere individuala Gottlob	Director	Alesi	Membru supleant

ONG				
NUME ȘI PRENUME	INSTITUȚIA	FUNCȚIA	TIP	OBSERVAȚII
Boteanu Marcel Pavel	Asociația pentru Dezvoltare Comunitară și Educațională „Ostern” Comloșu Mic	Președinte	ONG	Membru plin
Talpai Gabor-Ianos	Asociația “Otelekert-Pro Otelec” Otelec	Președinte	ONG	Membru plin
Cioica Valer Nicolae	Asociația Civică „Satul Bănățean” Grabaț	Președinte	ONG	Membru plin
Bogdan Văcărescu	Asociația „Telecentru” Comloșu Mare	Președinte	ONG	Membru plin
Popa Adrian	Asociația „Societatea de Caritate Blythswood România” filiala Banat Jimbolia	Manager GAL	ONG	Membru plin
Bugarschi Daniel Ioan	Fundația Siguranța pentru Copii in România Checea	Administrator	ONG	Membru supleant

### III.2.1 Descrierea partenerilor

Angajamentul de parteneriat a fost semnat de 60 de membri, dintre care 12 instituții publice, reprezentând 20 % din totalul partenerilor și 48 parteneri reprezentând sectorul privat, în proporție de 80 % din totalul partenerilor.

Din totalul partenerilor, 31,67 % reprezintă tineri și 26,67 % reprezintă femei.

În prezent structura parteneriatului „Grupul de Acțiune Locală al teritoriului Microregiunea Banat-Ripensis” se prezintă astfel:

#### A. PARTENERI REPREZENTÂND SECTORUL PUBLIC

- 11 Administrații Publice Locale, cuprinzând 10 administrații locale ale comunelor și cea a Orașului Jimbolia.

- Asociația Microregională Banat-Ripensis de Dezvoltare a localităților- ONG asimilat instituțiilor publice deoarece membrii fondatori în organizație sunt Consilii Locale din Microregiunea Banat-Ripensis

## **B. PARTENERI REPREZENTÂND SECTORUL PRIVAT**

- Organizații Neguvernamentale Nonprofit – 19
- Intreprinderi individuale – 1
- SRL - 22
- Grup de producători – 1
- Cabinet individual de psihologie – 1
- Cabinet individual de medicina dentară – 1
- PFA - 3

Dintre parteneri, următorii reprezintă:

### **1.Reprezentanți ai grupurilor de producători**

-Societatea Agricolă Comloșana

### **2. Organizații agricole:**

- Asociația Fermierilor Catolici din Otelec
- Asociația „Csekolics” Jimbolia
- Asociația Civică „Satul Bănățean” Grabaț

### **3. Organizații cu scopul principal creșterea animalelor:**

- Asociația crescătorilor de bovine Lenauheim
- Asociația crescătorilor de păsări și animale mici cu blană Fauna Jimbolia

### **4. Reprezentanți ai societăților agricole:**

- SC LUMIAGRO SRL Comloșu Mare
- SC Semislend SRL Cărpiniș

### **5. Reprezentanți al organizațiilor de mediu:**

- Asociația Păduri pentru Viitor Comloșu Mare-ONG

### **Parteneriatul include reprezentanți ai grupurilor minorităților etnice după cum urmează:**

- 1.Asociația femeilor maghiare „Elet” Jimbolia-ONG
- 2.Asociația Rroma Acces Jimbolia-ONG

În tabelul de mai jos este prezentată componența parteneriatului „Grupul de Acțiune Locală al teritoriului Microregiunea Banat-Ripensis”

<b>Parteneri publici</b>					
<b>Nr. Crt.</b>	<b>Numele și prenumele</b>	<b>Instituția</b>	<b>Funcția</b>	<b>Domeniul de activitate</b>	<b>Tip*/observatii</b>
1	Postelnicu	Primăria Jimbolia	Primar	Administrație	APL

	Darius			publică locală	
2	Suciu Ilie	Primăria Lenauheim	Primar	Administrație publică locală	APL
3	Szabo Csaba	Primăria Otelec	Primar	Administrație publică locală	APL
4	Sima Ioan	Primăria Cărpiniș	Primar	Administrație publică locală	APL
5	Ilaș Gabriel	Primăria Cenei	Primar	Administrație publică locală	APL
6	Birdean Dorin	Primăria Checea	Primar	Administrație publică locală	APL
7	Ștefănescu Ovidiu	Primăria Comloșu Mare	Primar	Administrație publică locală	APL
8	Nastor Gheorghe	Primăria Gottlob	Primar	Administrație publică locală	APL
9	Idvorianu Gabriel	Primăria Uivar	Primar	Administrație publică locală	APL
10	Tomulea Liviu Ștefan	Primăria Iecea Mare	Primar	Administrație publică locală	APL
11	Todașcă Ilie	Primăria Săcălaz	Primar	Administrație publică locală	APL
12	Ordodi Arcadie	Asociația Microregională Banat-Ripensis de Dezvoltare a Localităților	Manager GAL	ONG asimilat instituțiilor publice	ONG având membrii fondatori Consiliile Locale din localitățile microregiunii Banat-Ripensis
<b>Parteneri privati</b>					
<b>Nr. Crt.</b>	<b>Numele și prenumele</b>	<b>Instituția</b>	<b>Funcția</b>	<b>Domeniul de activitate</b>	<b>Tip*/observatii</b>
1.	Suciu Maria	SC Ralex SRL Grabaț	Administrator	Comerț	SRL
2.	Zamfir Alina	SC Annona's Management & Consulting SRL Jimbolia	Administrator	Consultanță în afaceri și management	SRL
3.	Florea Nicoleta	SC Conflux SRL Jimbolia	Administrator	Contabilitate	SRL
4.	Tinei Valentin	SC Richi Poveri SRL Jimbolia	Asociat Unic/ Administrator	Comerț	SRL
5.	Bibu Mihaela	SC LENA VET SRL	Administrator	Medicină	SRL

	Claudia	Lenauheim		veterinară	
6.	Aleodor Suciu	Aleodor Suciu PFA Grabaț	Director	Comerț	PFA*
7.	Jakoby Franz	SC Visual Individual Precision SRL Comloșu Mare	Administrator	Comerț/ Consultanță în afaceri	SRL
8.	Mislea Maricel	Miserv SRL Comloșu Mare	Administrator	Construcții	SRL
9.	Busuioc Ciprian	SC LUMIAGRO SRL Comloșu Mare	Administrator	Agricultură	SRL
10.	Dema Petru	SC Peisaj Hosta SRL Jimbolia	Director	Întreținere spații verzi	SRL
11.	Popescu Samson	SC Semislend SRL Cărpiniș	Asociat unic	Agricultură	SRL
12.	Rapolti Sandor	SC Kinga SRL Jimbolia	Administrator	Construcții	SRL
13.	Paslaru Maria Magdalena	Marocs Pharm SRL Comloșu Mare	Asociat unic	Comert cu amanuntul al produselor farmaceutice	SRL
14.	Sardeni Anița	SC Al Sard SRL Jimbolia	Administrator	Restaurante si catering	SRL
15.	Talpai Ibolya	Rignet SRL Otelec	Administrator	Telecomunicații	SRL
16.	Kaba Nicoleta Elena	Razira SRL Jimbolia	Administrator	Servicii	SRL
17.	Boldor Cristian	Cabinet de medicina dentara dr. Boldor Cristian Jimbolia	Director	Cabinet de medicina dentara	Cabinet de medicina dentara
18.	Gagica Corina Simona	Gagica Corina Simona Cabinet individual de psihologie Jimbolia	Director	Cabinet individual de psihologie	Cabinet individual de psihologie
19.	Vajda Zoltan	Vajda Zoltan PFA Uivar	Director	Cultivarea fructelor semintoase si samburoase	PFA
20.	Gagica Valentin Daniel Claudiu	SC Dancoda Consult SRL Jimbolia	Administrator	Consultanta	SRL
21.	Bugarschi Daniel-Ioan	SC Hasky-Viva SRL Jimbolia	Administrator	Comert	SRL
22.	Bencze Andrea-	SC Merpano SRL Săcălăz	Admnistrator	Cultivarea cerealelor	SRL



	Claudia				
23.	Cerba Daniela	Cerba Daniela Întreprindere individuala Gottlob	Director	Activități auxiliare pentru producția vegetală	II**
24.	Schmidt Claudia	SC Trasyt SRL Jimbolia	Administrator	Service întreținere utilaje	SRL
25.	Radoi Marius Vasile	SC R2 Max SRL Jimbolia	Administrator	Comerț	SRL
26.	Grigorasi Maria - Alina	SC Alpha Beta SRL Otelec	Administrator	Cultivarea cerealelor	SRL
27.	Ingrisch Iosif	SC Alpha-Gama SRL Otelec	Administrator	Agricultură	SRL
28.	Silvași Nicolae	Silvași Nicolae PFA Comloșu Mare	Director	Cultivarea cerealelor	PFA
29.	Balog Gavril	Societatea Agricolă Comloșana	Președinte	Preluare, depozitare, păstrare și comercializare produse agricole	Grup de Producatori Agricoli
<b>Societatea civilă</b>					
<b>Nr. Crt.</b>	<b>Numele și prenumele</b>	<b>Instituția</b>	<b>Funcția</b>	<b>Domeniul de activitate</b>	<b>Tip*/ observații</b>
1.	Cioica Valer Nicolae	Asociația Civică „Satul Bănățean” Grabaș	Președinte	Sprijinirea agricultorilor/întreprin zătorilor în afaceri	ONG
2.	Boteanu Marcel Pavel	Asociația pentru Dezvoltare Comunitară și Educațională „Ostern” Comloșu Mic	Președinte	Dezvoltare comunitară și educațională	ONG
3.	Talpai Gabor-Ianos	Asociația “Otelekert-Pro Otelec” Otelec	Președinte	Dezvoltare comunitară	ONG
4.	Bogdan Văcărescu	Asociația „Telecentru” Comloșu Mare	Președinte	Dezvoltare comunitară	ONG
5.	Rotaru Marian	Asociația Tinerilor din	Președinte	Dezvoltare comunitară, acțiuni ale	ONG

		Jimbolia		tinerilor	
6.	Valerică Corduneanu	Fundația română-germană Petre Stoica Jimbolia	Președinte	Cultură	ONG
7.	Schmidt Ludovic	Asociația „Csekonics” Jimbolia	Președinte	Sprijinirea agricultorilor și micilor întreprinzători	ONG
8.	Popa Adrian	Asociația „Societatea de Caritate Blythswood România” filiala Banat Jimbolia	Manager GAL	Social-medical	ONG
9.	Karancsi Gyorgyi	Asociația femeilor maghiare „Elet” Jimbolia	Președinte	Promovarea tradițiilor și culturii etniei maghiare	ONG al minorităților etnice Femeie
10.	Crăciun Laurențiu	Asociația Rroma Acces Jimbolia	Președinte	Reprezentarea etniei rrome	ONG al minorităților etnice
11.	Marin Susana	Asociația Pro-Iohanisfeld Otelec	Președinte	Dezvoltare comunitară	ONG
12.	Toth Gabor	Asociația crescătorilor de păsări și animale mici cu blană Fauna Jimbolia	Președinte	Creșterea animalelor	ONG
13.	Olărescu Ioan Gheorghe	Asociația Culturală “Suflet Nou” Comloșu Mare	Președinte	Cultural	ONG
14.	Ordodi Arcadie	Asociația „Glasul Roșilor de Tren” Jimbolia	Președinte	Promovarea transportului feroviar	ONG
15.	Ingrisch Iosif	Asociația A.V.P.S. Arthemis Otelec	Președinte	Gestionarea vânatului în scopul conservării biodiversității faunei salbatice	ONG

16.	Morariu Mircea	Asociația Păduri pentru Viitor Comloșu Mare	Președinte	Plantații silvice	ONG mediu
17.	Bugarschi Daniel Ioan	Fundația Siguranța pentru Copii în România Checea	Administrator	Social	ONG
18.	Găurean Ionică	Asociația Crescătorilor de Bovine Lenauheim	Președinte	Creșterea animalelor	ONG
19.	Szabo Csaba Zoltan	Asociația Agricultorilor catolici din Otelec	Președinte	Agricultură	ONG

PFA\*-Persoană Fizică Autorizată

II\*\*-Întreprindere individuală

### PONDEREA FEMEILOR CA REPREZENTANTI LEGALI IN CADRUL ORGANIZATIILOR CARE FORMEAZA PARTENERIATUL

Nr. Crt.	Denumirea partenerului	Nume reprezentant	CNP
1	S.C. Razira SRL	Kaba Nicoleta- Elena	2770831354781
2	Marocs Pharm SRL	Paslaru Maria-Magdalena	2771208354804
3	Gagica Corina Simona Cabinet Individual de Psihologie	Gagica Corina Simona	2770321113691
4	S.C. Lenavet Horse SRL	Bibu Mihaela- Claudia	2740527182794
5	S.C. Ralex SRL	Suciu Maria	2690611352351
6	S.C. Contflux SRL	Florea Nicoleta	2641019352368
7	S.C. Annona's Management & Consulting SRL	Zamfir Zamfira Alina	2821230245021
8	Asociația Femeilor Maghiare "Elet" Jimbolia	Karancsi Györgyi-Erzsebet	2550701352359
9	S.C. Al Sard SRL	Sardeni Anița	2601115352351
10	Asociația "Pro-Iohanisfeld"	Marin Susana	2640401354819
11	S.C. Hasky-Viva srl	Bugarschi Floare	2681101244254
12	S.C. Merpano SRL	Bencze Andrea-Claudia	2710123020012
13	S.C. Rignet SRL	Talpai Ibolya	2710201354725
14	Cerba Daniela Întreprindere Individuală	Cerba Daniela	2751216051091
15	S.C. Trasyt SRL	Schmidt Claudia	2780717352358
16	S.C. Alpha Beta SRL	Ingrisch Maria- Alina	2780725354757

Total membri în parteneriat 60

Total femei 16

**Procent femei 26.67%**

**PONDEREA REPREZENTANȚILOR LEGALI TINERI IN CADRUL ORGANIZAȚIILOR CARE FORMEAZA PARTENERIATUL**

<b>Nr. Crt.</b>	<b>Denumirea partenerului</b>	<b>Nume reprezentant</b>	<b>CNP</b>
1	Cabinet de medicină dentară dr. Boldor Cristian	Boldor Cristian	1780613352351
2	Asociația "Telecentru"	Văcărescu Bogdan-Lucian	1911113350014
3	Suciu Aliodor Persoană Fizică Autorizată	Suciu Aliodor-Marius	1830804352159
4	Asociația Crescătorilor de păsări și animale mici cu blană Fauna Jimbolia	Toth Gabor	1710730354784
5	S.C Dacoda Consult SRL	Gagica Valentin Daniel	1770131352350
6	S.C. Lumiagro SRL	Busuioc Ciprian	1761104352355
7	Asociația pentru dezvoltare comunitară și educațională "Ostern" Comloșu Mic	Boteanu Mircea-Pavel	1780723352350
8	S.C. R2 Max SRL	Radoi Marius Vasile	1701227352367
9	Asociația Roma Acces	Crăciun Laurențiu-Sebastian	1731029352351
10	S.C. Razira SRL	Kaba Nicoleta- Elena	2770831354781
11	Marocs Pharm SRL	Paslaru Maria-Magdalena	2771208354804
12	Gagica Corina Simona Cabinet Individual de Psihologie	Gagica Corina Simona	2770321113691
13	S.C. Lenavet Horse SRL	Bibu Mihaela- Claudia	2740527182794
14	S.C. Merpano SRL	Bencze Andrea-Claudia	2710123020012
15	S.C. Rignet SRL	Talpai Ibolya	2710201354725
16	Cerba Daniela Întreprindere Individuală	Cerba Daniela	2751216051091
17	S.C. Trasyt SRL	Schmidt Claudia	2780717352358
18	S.C. Alpha Beta SRL	Ingrisch Maria- Alina	2780725354757
19	S.C. Annona's Management & Consulting SRL	Zamfir Zamfira Alina	2821230245021

Total membri in parteneriat      60

Total tineri                              19

**Procent tineri                      31,67%**

### **III.2.2 Crearea și funcționarea GAL - ului**

În urma întâlnirilor de planificare pe care le-au avut membrii GAL-ului – decizia privind modalitatea de organizare este ca GAL-ul va avea, conform prevederilor programului LEADER, ca principală formă de organizare, având la bază OG 26/2000 cu modificările și completările ulterioare. **ASOCIAȚIA GRUPUL DE ACȚIUNE LOCALĂ BANAT-VEST** va avea următoarea structură:

- Adunarea generală;
- Consiliul director;
- Cenzorul;

- Comitetul de selectare a proiectelor;
- Compartimentul administrativ.

## 1) Adunarea generală

Este organul de conducere, alcătuit din totalitatea membrilor – reprezentanți ai fiecărui partener GAL fondator al asociației sau care va fi cooptat ulterior în asociație. Fiecare membru GAL va fi membru cotizant și va avea drept de vot în asociație.

Competența adunării generale cuprinde:

- Aprobarea actului constitutiv al Asociației GAL în cadrul Axei LEADER
- Aprobarea strategiei și a obiectivelor generale ale GAL;
- Aprobarea periodică a formei actualizate a strategiei GAL
- Aprobarea bugetului de venituri și cheltuieli și a bilanțului contabil;
- Aprobă/revocă membrii Consiliului Director;
- Alegerea și revocarea membrilor Comitetului de selectare a proiectelor;
- Alegerea și revocarea cenzorului sau, după caz, a membrilor comisiei de cenzori.

Adunarea generală se întrunește cel puțin o dată pe an și ori de câte ori este necesar în sesiune extraordinară și are drept de control asupra celorlalte organe ale asociației. Hotărârile luate de adunarea generală în limitele legii, ale actului constitutiv și statutului sunt obligatorii chiar și pentru membrii asociației care nu au luat parte la adunarea generală sau au votat împotriva.

Categorii de membri:

1. Membri Fondatori
2. Membri noi: pot adera la GAL în urma solicitării scrise către CD și a aprobării Adunării generale cu 2/3 din voturi.
3. Membrii de onoare: se aprobă de către Adunarea Generală cu majoritate simplă
4. Membrii simpatizanți/posibili beneficiari de proiecte

Cuantumul cotizațiilor membrilor se va stabili în cadrul ședinței de constituire a GAL, în funcție de următoarele categorii de membri:

1. APL-uri
2. Sector Economic (SRL-uri, Grupuri de producători, II, PFA, etc)
3. ONG-uri

## 2) Consiliul director

Asigură punerea în executare a hotărârilor adunării generale. În exercitarea competenței sale, consiliul director:

- a) prezintă Adunării Generale raportul de activitate pe perioada anterioară, executarea bugetului de venituri și cheltuieli, bilanțul contabil, proiectul bugetului de venituri și cheltuieli și proiectele asociației;
- b) încheie acte juridice în numele și pe seama asociației;
- c) aprobă organigrama și politica de personal ale asociației, dacă prin statut nu se prevede altfel;
- d) îndeplinește orice alte atribuții prevăzute în statut sau stabilite de adunarea generală.
- e) monitorizează implementarea strategiei aprobate de Adunarea Generală;
- f) monitorizează actualizarea periodică a strategiei GAL.

Consiliul Director al GAL-ului teritoriului Microregiunea Banat-Ripensis va fi compus din 7 membrii: Presedintele Asociației, Manager GAL, 3 membrii parteneri privați și 2 membrii parteneri publici, cu specificația că nu vor putea face parte din Consiliul Director mai mult de 25% din partenerii publici și privați din orașul Jimbolia.

### **3) Cenzorul sau după caz comisia de cenzori**

Deoarece numărul asociațiilor este mai mare de 15, numirea unui cenzor este obligatorie. Acesta va fi o persoană din afara asociației.

În realizarea competențelor sale cenzorul:

- a) verifică modul în care este administrat patrimoniul asociației;
- b) întocmește rapoarte și le prezintă adunării generale;
- c) participă la ședințele consiliului director, fără drept de vot;
- d) îndeplinește orice alte atribuții prevăzute în statut sau stabilite de Adunarea Generală.

### **4) Comitetul de selectare a proiectelor:**

*Modul de stabilire și de funcționare a comitetului de selectare a proiectelor.*

Comitet de selecție va fi alcătuit 13 de persoane (reprezentanți ai autorităților și organizațiilor care fac parte din parteneriat), din care 60% provin din sectorul privat și civil.

Dacă unul din proiectele depuse pentru selectare, aparține unuia din membrii comitetului, în această situație persoana (organizația) în cauza nu are drept de vot și nu va participa la întâlnirea comitetului respectiv. În ceea ce privește selecția proiectelor în cadrul GAL, se va aplica regula „dublului cvorum”, respectiv pentru validarea voturilor, este necesar ca în momentul selecției să fie prezenți cel puțin 50% din parteneri, din care peste 50% să fie din mediul privat și societate civilă. Pentru transparența procesului de selecție a proiectelor în cadrul GAL și totodată pentru efectuarea activităților de control și monitorizare, la aceste selecții va lua parte și un reprezentant al Ministerului Agriculturii și Dezvoltării Rurale de la nivel județean.

### **5) Compartimentul administrativ:**

#### **1. Managerul GAL:**

- Supervizează procesul de pregătire a apelurilor de proiecte
- Avizează și aprobă rapoartele și planurile avansate de secretar
- Asigură funcționarea în bune condiții și la timp a Comitetului de Selecție a Proiectelor
- Monitorizează activitatea managerilor de proiecte
- Raportează asupra pregătirii apelului de proiecte spre Managerul GAL
- Raportează spre Consiliul Director asupra progresului implementării prin rapoarte intermediare și finale

#### **2. Managerii de proiect:**

- Contribuie la pregătirea lansării apelului de proiecte
- Oferă consultanță/consiliere pe parcursul pregătirii cererii de finanțare prin helpdesk
- Asistă și consiliază pe parcursul implementării proiectelor

### 3. Secretarul:

- Supervizează activitatea de pregătire a lansării apelului de proiecte
- Primește și înregistrează cererile de finanțare de la beneficiari
- Asigură contactarea și contractarea evaluatorilor
- Asigură comunicarea cu Comitetul de Selecție a Proiectelor
- Asigură informațional Consiliul Director cu privire la activitatea și Raportul de Selecție elaborat de Comitetul de Selecție a Proiectelor
- Raportează asupra stadiului implementării proiectelor
- Răspunde de publicarea rezultatelor selecției proiectelor
- Răspunde de activitățile de relații publice

### 4. Animator:

- Desfășoară activități de animare pentru promovarea acțiunilor GAL
- Monitorizează implementarea acțiunilor din strategie, propune actualizarea acestuia sectorului tehnic;

### 5. Evaluatorii:

- Sunt contractați punctual pentru evaluarea proiectelor
- Produc rapoarte de evaluare pentru fiecare cerere de finanțare
- Înaintează rapoartele de evaluare spre Comitetul de Selecție a Proiectelor

### 6. Cenzorul

- a) Manager GAL – coordonează activitatea GAL atât sub aspect organizatoric cât și al respectării procedurilor de lucru;
- b) Responsabil financiar – contabil – se ocupă de supravegherea și controlul gestiunii financiare – contabile a GAL-ului;
- c) Animatori 2 persoane– desfășoară activități de animare pentru promovarea acțiunilor GAL, monitorizează implementarea acțiunilor din strategie, propune actualizarea acestuia sectorului tehnic;
- d) Sector tehnic – 2 manager proiect- verificarea și selecția proiectelor ce se vor implementa, implementarea acțiunilor strategiei și actualizarea acesteia, pe baza datelor oferite din teritriu de către animatori. În cadrul sectorului tehnic va exista și minim o persoană care va ca și responsabilitate elaborarea altor cereri de finanțare în beneficiu Asociației GAL, care să fie depuse spre finanțare către diverși alți finanțatori pentru suplimentarea veniturilor asociației. Menționăm că aici nu ne referim la proiectele care vor fi selectate de Comitetul nostru, ci la alte posibile proiecte.
- e) Consultanți externi – funcție de necesități pentru buna desfășurare a activităților GAL;
- f) Secretar și relații publice- 1 persoană

Pentru fiecare angajat al GAL-ului se va întocmi o fișă postului, în care vor fi cuprinse toate activitățile la care participă și atribuțiile lor în cadrul acestor activități.

### III.3. Organizarea GAL-ului

#### PARTEA A – VI – A: ORGANIZAREA GAL-ULUI

##### III.3.1 Resurse umane

În anexa IV.4 se poate consulta lista CV-urilor pentru persoanele resursă, conform criteriilor de competență și experiența în derularea programelor și proiectelor cu finanțare nerambursabilă, a experienței de organizare a evenimentelor, experienței de management, a participării în programele de formare LEADER și a altor acțiuni de dezvoltare rurală. Patru dintre persoanele selectate au participat anterior la programe de formare LEADER și s-au implicat în realizarea Planului de Dezvoltare Locală

La nivelul GAL-ului se vor desfășura următoarele activități :

- informare – comunicare;
- apel pentru proiecte;
- sprijinirea depunătorilor de proiecte;
- organizarea procesului de verificare și decizie asupra proiectelor depuse;
- monitorizarea proiectelor.

Pentru fiecare angajat al GAL-ului se va întocmi o fișă postului, în care vor fi cuprinse toate activitățile la care participă și atribuțiile lor în cadrul acestor activități.

*În anexa IV.5 se găsesc atasate fișele postului pentru echipa tehnică GAL*

De asemenea, personalele delegate să reprezinte APL-urile în GAL vor răspunde și de informarea asupra activităților care se vor desfășura în acea comunitate prin: distribuirea de fluturași, afișe și alte materiale de promovare pentru o mai largă diseminare cu privire la organizarea activităților.

ANGAJATI GAL	Manager General GAL	<p>CERINȚE GENERALE:</p> <ul style="list-style-type: none"> <li>- Studii superioare</li> <li>- Certificat de absolvire curs LEADER sau echivalent (management de proiect autorizat CNFPA, agent de dezvoltare locală, etc)</li> </ul> <p>CERINȚE SPECIFICE:</p> <ul style="list-style-type: none"> <li>- Experiență profesională de peste 3 ani în management organizațional, managementul proiectelor, de preferință în proiecte de dezvoltare rurală</li> <li>- Buna cunoaștere a Programului Național de Dezvoltare Rurală și în special a AXEI IV LEADER</li> <li>- Cunoașterea unei limbi străine de circulație europeană</li> <li>- Cunoștințe bune de operare calculator (Office: Word Excel), Internet, E-mail.</li> <li>- Carnet conducere (cat. B).</li> </ul>
	Manager proiect	<p>CERINȚE GENERALE:</p> <ul style="list-style-type: none"> <li>-Studii superioare</li> <li>-Certificat de absolvire curs LEADER sau echivalent (management de proiect autorizat CNFPA, agent de dezvoltare locală etc)</li> </ul> <p>CERINȚE SPECIFICE:</p>



		-Experiență profesională de peste 1 an în managementul proiectelor, de preferință în proiectele de dezvoltare rurală -Bună cunoaștere a Planului Național de Dezvoltare Rurală și în special a AXEI IV LEADER -Cunoștințe bune de operare calculator (Office: Word Excel), Internet, E-mail. -Carnet conducere (cat. B).
	Animator	CERINȚE GENERALE: -Studii medii+diploma LEADER CERINȚE SPECIFICE: -Experiență profesională de peste 2 ani în activități de organizare, coordonare și relații publice -Carnet conducere (cat. B).
	Manager proiect	CERINȚE GENERALE: -Studii superioare -Certificat de absolvire curs LEADER sau echivalent ( management de proiect autorizat CNFPA, agent de dezvoltare locală etc) CERINȚE SPECIFICE: -Experiență profesională de peste 1 an în managementul proiectelor, de preferință în proiectele de dezvoltare rurală -Bună cunoaștere a Planului Național de Dezvoltare Rurală și în special a AXEI IV LEADER -Cunoștințe bune de operare calculator (Office: Word Excel), Internet, E-mail. -Carnet conducere (cat. B).
	Secretar	CERINȚE GENERALE: -Studii superioare; CERINȚE SPECIFICE: -Experiență profesională de peste 2 ani în activități de organizare, coordonare și relații publice -Cunoștințe bune de operare calculator (Office: Word Excel), Internet, E-mail. -Cunoașterea unei limbi străine de circulație internațională -Carnet conducere (cat. B).
	Manager financiar	CERINȚE GENERALE: -Studii de specialitate de preferat absolvent al unei școli postliceale economice sau absolvent al unei facultăți cu profil economic CERINȚE SPECIFICE: -Experiență profesională de peste 3 ani în contabilitate -Cunoștințe bune de operare calculator (Office: Word Excel), Internet, E-mail.
	Animator	CERINȚE GENERALE: -Studii medii+diploma LEADER CERINȚE SPECIFICE: -Experiență profesională de peste 2 ani în activități de organizare, coordonare și relații publice -Carnet conducere (cat. B).

### III.3.2 Descrierea resurselor materiale (echipamente, localuri disponibile)

Pentru desfășurarea activităților GAL există o Hotărâre a Consiliului Local Jimbolia (HCL nr. 210 din data de 25.10.2010) privind punerea la dispoziție a unui spațiu adecvat din imobilul situat în Jimbolia, Str. Ștefan cel Mare, nr. 9, în scopul desfășurării activității Asociației „Grupul De acțiune Locală (GAL) al teritoriului “Microregiunea Banat-Ripensis”

Până la înființarea Asociației GAL, Asociația Microregională Banat-Ripensis de Dezvoltare a

Localităților va pune la dispoziție:

### A. Spații

1. Pentru întâlniri la nivelul Microregiunii Banat-Ripensis – Centrul Expozitional „Expo-Ripensis” cu o capacitate de 150 de locuri, centru situat în orașul Jimbolia

2. Pentru desfășurarea activității Asociației „Grupul De acțiune Locală (GAL) al teritoriului “Microregiunea Banat-Ripensis” și până la semnarea contractului de comodat cu Primăria Jimbolia va pune la dispoziție: 2 birouri cu suprafața totală de 90 MP, dotate cu mobilier compus din 4 seturi de birouri, 4 dulapuri. Imobilul prezintă utilități- apa, electricitate, gaz, posibilitate de conectare la telefonie fixa și mobile.

### B. Echipamente

Laptopuri (4 buc), videoproiector și ecran, aparat foto, copiator, flipchart

În cadrul întâlnirilor, partenerii (APL-urile) au confirmat disponibilitatea de a aloca resurse materiale pentru defășurarea activităților GAL, după cum urmează: fiecare Consiliu Local va pune la dispoziție sala căminului cultural sau sala de ședințe din cadrul Primăriei cat și dotările tehnice ale Primăriei, pentru organizarea întâlnirilor de informare și promovare a activităților GAL.

### III.3.3 Buget indicativ anual de funcționare a GAL-ului

În completarea bugetului s-a ținut seama de prevederile sub-măsurii 431.2 din fișa tehnică a axei 4 (Leader) care specifică faptul că bugetul pentru cheltuielile de funcționare a fiecărui GAL va fi de maxim 20% din totalul cheltuielilor publice eligibile din strategia de dezvoltare locală (pentru **componenta a** – funcționarea GAL – 16% și **componenta b** – instruire și animarea teritoriului după selecția GAL – 4%).

#### Anul 1

Venituri	Suma
Cotizatii membrii	x
<b>TOTAL</b>	<b>X</b>
<b>Cheltuielicomponenta (a)</b>	
Chirie	6000
Utilități (căldură, lumină, etc)	2400
Comunicare (telefon, fax, internet)	3000
Consumabile	4200
Transport	4500
Achizitie echipamente (tehnica de calcul)	10000
Salarii personal GAL și experti	90500
Cheltuieli pentru organizarea întâlnirilor	10000
Cheltuieli pentru participarea la activitățile rețelei naționale și europene de dezvoltare rurală, seminarii etc.	7500
<b>TOTAL componenta (a)</b>	<b>138100</b>
<b>Cheltuielicomponenta(b)</b>	
Informare	12000
Instruire personal	3500
Evenimente de promovare	15100

Transport	4500
Instruire lideri locali	4022
<b>TOTALcomponenta (b)</b>	<b>39122</b>
<b>TOTAL Anul 1</b>	<b>177222</b>

### Anul 2

Venituri	Suma
Cotizatii membrii	x
<b>TOTAL</b>	<b>X</b>
<b>Cheltuielicomponenta (a)</b>	
Chirie	6000
Utilități (căldură, lumină, etc)	2400
Comunicare (telefon, fax, internet)	3000
Consumabile	4200
Transport	4500
Achizitie echipamente (tehnica de calcul)	10000
Salarii personal GAL si experti	107506
Cheltuieli pentru organizarea întâlnirilor	10000
Cheltuieli pentru participarea la activitățile rețelei naționale și europene de dezvoltare rurală, seminarii etc.	7500
<b>TOTAL componenta (a)</b>	<b>155106</b>
<b>Cheltuielicomponenta(b)</b>	
Informare	12500
Instruire personal	3000
Evenimente de promovare	15100
Transport	4500
Instruire lideri locali	4525
<b>TOTALcomponenta (b)</b>	<b>39625</b>
<b>TOTAL Anul 2</b>	<b>194731</b>

### Anul 3

Venituri	Suma
Cotizatii membrii	x
<b>TOTAL</b>	<b>X</b>
<b>Cheltuielicomponenta (a)</b>	
Chirie	6000
Utilități (căldură, lumină, etc)	2400
Comunicare (telefon, fax, internet)	3000
Consumabile	4200
Transport	4500
Achizitie echipamente (tehnica de calcul)	10000
Salarii personal GAL si experti	116280
Cheltuieli pentru organizarea întâlnirilor	10000
Cheltuieli pentru participarea la activitățile rețelei naționale și europene de dezvoltare rurală, seminarii etc.	7500
<b>TOTAL componenta (a)</b>	<b>163880</b>
<b>Cheltuielicomponenta(b)</b>	
Informare	10500
Instruire personal	3500
Evenimente de promovare	13000

Transport	4500
Instruire lideri locali	4025
<b>TOTALcomponenta (b)</b>	<b>35525</b>
<b>TOTAL Anul 3</b>	<b>199405</b>

### III.3.4 Dispozitivul de comunicare și informare

Planul de Dezvoltare Locală a teritoriului Microregiunea Banat-Ripensis a fost creat în parteneriat cu sectorul economic, public și societatea civilă. Această relație va fi administrată constant, pentru a asigura atât sprijinul întregii comunitate microregionale privind implementarea PDL, cât și accesul beneficiarilor la sursele de finanțare derulate prin GAL.

Informarea și comunicarea reprezintă elemente esențiale atât în etapele inițiale, de constituire a parteneriatelor public – private cât și ulterior, după selectarea parteneriatului ca GAL în acțiunile de sale de funcționare, instruire și animarea teritoriului.

Strategia de comunicare și informare la nivelul Asociației GAL Banat-Ripensis va consta în:

- promovare continuă
- întocmire și distribuire comunicate de presă cu ocazia oricărui eveniment organizat de asociație;
- organizare periodică de ateliere de lucru, conferințe tematice, seminarii la sediul acesteia sau în microregiune;
- elaborare și/sau distribuire în teritoriu de la alți actori implicați în Programul Leader de materiale tipărite gen: fluturași, pliante, broșuri, alte publicații;
- cu ocazia fiecărui schimb de experiență, vizită de studiu sau eveniment la care va fi invitată asociația să participe vor fi distribuite materiale informative cu privire la activitățile acesteia și rezultatele obținute în teritoriu.
- asigurarea transparenței activităților derulate prin GAL
- implicarea comunității și stabilirea pe termen lung a sistemelor de comunicare

Având la bază cele descrise mai sus, în tabelul următor este prezentat Planul de Comunicare indicativ al Grupului de Acțiune Locală al teritoriului Microregiunea Banat-Ripensis

<b>Acțiune</b>	<b>Responsabil</b>	<b>Activitate</b>	<b>Indicatori de realizare</b>	<b>Rezultate</b>
Anunțul de selecție al GAL	Președinte	Comunicat de presă Interviu TV județean	Apariții în mass media județeană, locală, radio-TV	Constientizarea posibilităților surselor de finanțare în microregiune
Recrutarea personalului tehnic	Consiliul Director	Cf cerintelor PDL	Număr de personal cu competențe angajat	Personal tehnic angajat: Manager GAL, manager financiar, secretar, manageri de

				proiect
Conferință microregională de lansare a GAL Promovare conferință (comunicat presă etc)	Manager GAL	Organizarea unei conferințe care se dorește a fi organizată anual	Conferință anuală organizată Număr de participanți prezenți și informați	Comunitatea microregională informată asupra priorităților și acțiunilor GAL, cu focalizare pe planul de implementare derulat în primul an
<b>Lansarea trimestrială a apelurilor pentru proiecte</b>				
Lansarea apelurilor	Secretar	Comunicat de presă Website	Apariții în mass media județeană, locală	Constientizarea surselor de finanțare în microregiune
	Manager GAL	Interviuri radio/TV local/județean/regional	Apariții radio/TV local/județean/regional	Constientizarea surselor de finanțare în microregiune
	Secretar	Postere, pliante distribuite la primarii și centrele de informare din microregiune	Număr de materiale de promovare distribuite	Informarea unei arii largi din microregiune
Organizarea seminariilor de informare în 4 locații centrale din microregiune	Managerii de proiect	4 Seminarii de informare la fiecare apel; explicarea condițiilor de finanțare și a mecanismului de consultare; distribuirea de materiale informative	Număr de seminarii organizate Număr de participanți la seminarii Număr de materiale informative realizate și distribuite	Constientizarea surselor de finanțare în microregiune Posibili aplicanți din microregiune informați
Punerea la dispoziția beneficiarilor a unui helpdesk permanent	Secretar/ manageri de proiect	Consultanta permanentă	Număr de sesiuni de consultanță realizate	Beneficiarii au acces la consultanta personalizată
Publicarea rezultatelor selecției proiectelor	Secretar	Comunicat de presă Website – baza de date a aplicațiilor și a proiectelor selectate	Apariții în mass media și web-site	Transparența deciziilor
Publicarea unui ghid de bune practici (extras din experiențele aplicanților)	Manager de proiect	Ghid realizat, promovat și distribuit	Număr de exemplare realizate și distribuite	Sprijinirea potențialilor aplicanți în vederea întocmirii

				corecte a aplicatiilor
Conferinte anuale microregionale	Manager GAL	Organizarea conferintelor anuale la nivel microregional	Conferință realizată Număr de participanți prezenți	Informarea comunitatii microregionale cu privire la activitatea anuala a GAL si planificarea anului in curs
Conferinte tematice trimestriale	Managerii de proiect	4 conferinte tematice cu invitati din alte GAL-uri din tara si strainatate; tematicile sunt dedicate prioritatilor strategice ale GAL	Conferințe tematice realizate Număr de participanți prezenți	Sprijinirea beneficiarilor in identificarea partenerilor si a ideilor de proiecte

### III.4 Implementarea proiectelor în cadrul GAL-ului

Implementarea proiectelor în cadrul GAL – “Teritoriul Microregiunii Banat-Ripensis” este definită prin responsabilități specifice, introdusă și în partea de Organizare/Funcționare a GAL-ului și precizată în acțiuni pentru fiecare poziție din interiorul asociației. Totodată, GAL – “Teritoriul Microregiunii Banat-Ripensis” va fi responsabil pentru administrarea și implementarea Planului de Dezvoltare Locală în mod eficient, eficace și corect, în raport cu obiectivele acestuia și în conformitate cu articolul 75 din Regulamentul Consiliului (CE) nr.1698/2005.

Pentru evidențierea gradului de implementare al proiectelor contractate (progresului înregistrat în implementarea proiectelor), GAL – “Teritoriul Microregiunii Banat-Ripensis” va fi susținută în cea mai mare măsură de aparatul administrativ. Aparatul administrativ va folosi o serie de rapoarte specifice în vederea analizării progresului înregistrat în implementarea proiectelor. Toate rapoartele vor fi supuse aprobării Consiliului Director și Adunării generale după care vor fi transmise Ministerului Agriculturii – AM-PNDR-CDRJ TIMIS, respectiv, OJPDRP, CRPDRP.

Tipurile de rapoarte folosite sunt:

1. Raport de misiune – va fi întocmit și prezentat Managerul GAL de managerii de proiect pentru fiecare vizită de teren în asistarea implementării proiectelor de către beneficiari; raportul va conține: observații cu privire la implementarea proiectelor, observații care se referă la: stadiul implementării proiectului, stadiul la care se află achizițiile publice conform calendarului stabilit în cererea de finanțare, modificări previzionate față de ceea ce s-a stabilit în contractul de finanțare la nivelul proiectului, indicatori de realizare etc.
2. Raport de activitate – va fi întocmit și prezentat Managerul GAL de managerii de proiect la finele fiecărei luni, raport care va cuprinde progresul înregistrat în implementarea proiectelor (activitatea tehnică și cea financiară a beneficiarilor). Pe lângă progresul înregistrat în implementarea proiectului, managerii de proiect pot face recomandări în ceea ce privește implementarea, recomandările fiind înaintate spre aprobare Managerului

GAL.

3. Raport de activitate – prezentat de managerul GAL la finele fiecărei luni, cuprinzând ansamblul de activități de planificare, decizie și coordonare întreprinse în sprijinul implementării proiectelor.
4. Raport de progres – prezentat de aparatul administrativ și vizând implementarea proiectelor în ansamblu
5. Raport de progres – prezentat anual de Consiliul Director și cuprinzând progresul în implementarea proiectelor, dificultăți, sugestii

Indicatori ai proiectelor implementate:

- indicatori de realizare
- indicatori de rezultat
- indicatori de impact

Data fiind abordarea integrată a strategiei, indicatorii specifici pentru proiectele în implementare variază ca natura funcție de anul de implementare și măsura din care acestea sunt sprijinite. Detalierea precisă a indicatorilor urmărește să facă obiectul planului de control aprobat anual de către Consiliul director la propunerea secretarului și a Managerului GAL.

Prin semnarea contractului de finanțare, beneficiarul acceptă termenii și condițiile în care va primi finanțarea nerambursabilă și se angajează să implementeze pe propria răspundere proiectul pentru care primește finanțare cu respectarea legislației naționale și comunitare.

Beneficiarul are obligația de a implementa proiectul pentru care s-a semnat un contract de finanțare în conformitate cu prevederile din Cererea de finanțare aprobată. Dacă beneficiarul nu reușește să pună în aplicare proiectul în condițiile asumate și stipulate în contractul de finanțare, acesta trebuie să își asume eșecul parțial sau total în realizarea obligațiilor. În acest caz, se vor sista plățile. Contribuția din fondurile publice (naționale și comunitare) poate fi redusă și/sau se poate cere înapoierea, în totalitate sau parțial, a sumelor deja plătite, dacă beneficiarul nu respectă termenii contractuali. Beneficiarul răspunde de respectarea tuturor prevederilor în vigoare ale legislației în domeniul achizițiilor publice. În cazul în care se constată încălcarea prevederilor legale, cheltuielile aferente plății bunurilor/serviciilor/lucrarilor astfel achiziționate vor fi considerate neeligibile și nu vor fi rambursate. În condițiile prevăzute în contractul de finanțare beneficiarul poate solicita amendamente la contract pe durata de valabilitate a acestuia.

Beneficiarul trebuie să transmită odată cu cererea de rambursare și raportul de progres, completat în formatul standard prevăzut la contractul de finanțare, prin care se vor raporta activitățile desfășurate în perioada de raportare, stadiul realizării indicatorilor, rezultatele parțiale/finale obținute la momentul raportării etc.

Beneficiarii sprijinului financiar sunt obligați să înceapă execuția activităților proiectului în termenul fixat prin contractul de finanțare, astfel că, beneficiarul trebuie să notifice GAL-ul începerea lucrarilor.

După primirea notificării începerii lucrărilor, coordonatorul GAL, împreună cu compartimentul tehnic efectuează verificarea în teren.

Neînceperea activităților în termenul asumat prin contractul de finanțare va duce la pierderea sprijinului obținut de către beneficiar.

Activitățile vor trebui finalizate în termenul stabilit prin contractul de finanțare, termen care începe să curgă din ziua ulterioară zilei în care s-a făcut notificarea de începere a activităților.

Termenul de execuție al activităților poate să fie prelungit la cererea expresă a beneficiarului, cu o perioadă care nu poate depăși jumătate din termenul de execuție stabilit anterior în contractul de finanțare.

Solicitarea de prelungire a termenului de execuție, care va cuprinde o justificare întemeiată, va fi examinată de către coordonatorul GAL, care luând în considerare natura investiției, termenul inițial fixat în contract, gradul de realizare a activităților până la acel moment, cauza care sta la baza solicitării de prelungire, și orice alte circumstanțe, va emite un raport care va fi înaintat Consiliului Director GAL, care luând în considerare toate aspectele va aproba sau va respinge solicitarea de prelungire a termenului.

În timpul execuției unui proiect, beneficiarul sprijinului financiar poate prezenta în scris propuneri de modificare a proiectului. Solicitarea va fi examinată de către Coordonatorul GAL care va emite un raport favorabil sau nefavorabil al modificărilor propuse. Raportul poate fi favorabil doar în cazul în care modificarea nu duce la o creștere a valorii inițiale a proiectului asumata prin contractul de finanțare, la o modificare a obiectivelor sau la distorsionarea concurenței pe piață.

Raportul Managerului GAL, care nu are caracter obligatoriu, va fi prezentat Consiliului Director care va soluționa problema admiterii sau neadmiterii modificărilor. Dacă modificările solicitate necesită și modificarea contractului de finanțare, atunci raportul coordonatorului va fi supus aprobării Adunării generale GAL.

## **PARTEA A – VII – A: MECANISMUL DE IMPLEMENTARE**

Mecanismul de implementare a proiectelor în cadrul GAL se va realiza în conformitate cu cerințele/normele metodologice ale Programului Leader. Implementarea proiectelor în cadrul GAL – “Teritoriul Microregiunii Banat-Ripensis” va parcurge următorii pași:

1. Pregătirea lansării apelurilor de proiecte (Manageri de proiect, secretar, Manager GAL, Consiliul Director)
2. Lansarea apelului de selecție de către GAL prin intermediul mijloacelor de informare mass-media, pliante, web, etc; (3 apeluri pe an în lunile martie, iunie și septembrie) (Secretar, Manager GAL)
3. Informarea (Manageri de proiect, secretar, animatori)
4. Sprijinirea elaborării proiectelor (Manageri de proiect prin helpdesk)
5. Depunerea proiectelor de către posibili beneficiari care se încadrează în criteriile de eligibilitate stabilite pentru fiecare măsură;
6. Efectuarea verificării conformității proiectului și respectarea criteriilor de eligibilitate de către Comitetul de Selecție din cadrul Gal (Comitetul de Selecție a Proiectelor)
7. Evaluarea proiectelor (Evaluatori externi contractați)
8. Selecția proiectelor de către GAL pe baza Planului de Dezvoltare Locală și a criteriilor elaborate pentru fiecare măsură în parte (Comitetul de Selecție a Proiectelor)
9. Depunerea proiectelor selectate de către GAL la Centrul Regional de Plați pentru Dezvoltare Rurală și Pescuit, respectiv OJPDR, AM-PNDR CDRJ Timiș
10. Dacă proiectul selectat este un proiect de investiții se vor realiza următoarele activități:  
- verificarea eligibilității proiectelor și efectuarea verificării pe teren a potențialului beneficiar de



- către structurile teritoriale ale APDRP/AM-PNDR CDRJ Timiș  
 - transmiterea de către CRPDRP/OJPDRP/AM-PNDR CDRJ Timiș a notificării către beneficiar și către GAL, cu privire la aprobarea sau neaprobarea proiectului;
11. Încheierea contractului între beneficiar și CRPDRP/OJPDRP;
  12. Implementarea proiectelor (Manageri de proiect)
  13. Monitorizare (Manageri de proiect, secretar, Manager GAL, Consiliul Director)
  14. Evaluare (Manageri de proiect, secretar, Manager GAL, Consiliul Director)
  15. Control (Manageri de proiect, secretar, Manager GAL, Consiliul Director)

*Distribuirea responsabilităților in fluxul mecanismului de implementare intre GAL, AM si AP*

Sarcină	GAL	AM județean	Agenția de Plăți
Informare	X		
Pregătirea apelului de proiecte (martie, iunie, septembrie)	X		
Lansarea apelului pentru proiecte (martie, iunie, septembrie)	X		
Sprijinirea elaborării proiectelor/consultanta/consiliere	X		
Selectarea proiectelor (Evaluatori/Comitet de Selectie a Proiectelor)	X		
Controlul administrativ al dosarelor		X	X
Decizie	X		
Notificarea către beneficiar		X	X
Monitorizare/Evaluare	X		X
Plată			X
Control		X	X
Arhivare	X		

Dispozitivul de monitorizare, evaluare și control al GAL-teritoriul Microregiunea Banat-Ripensis va asigura într-o manieră transparentă complexul de măsuri și elemente necesare asigurării funcțiunilor decizionale, de coordonare și control în implementarea proiectelor.

**Structura de monitorizare** al GAL-ui Teritoriului Microregiunea Banat-Ripensis se va constitui din întreg aparatul decizional și executiv. De monitorizarea implementării proiectelor finanțate, va răspunde Managerul GAL împreună cu compartimentul tehnic.

-Dispozitivul de monitorizare va folosii managerii de proiect din aparatul administrativ pentru realizarea sarcinilor curente în activitățile de monitorizare.

- Managerii de proiect vor livra fișe de observații și rapoarte, ce alimentează atât dispozitivul de monitorizare cât și dispozitivul de evaluare.
- Rapoartele managerilor de proiect servesc la completarea și compilarea raportului de monitorizare livrat de secretar managerului GAL.
- Raportul secretarului include aspectele legate de activitatea curentă a întregului aparat administrativ.
- Secretarul prezintă spre aprobare Managerului GAL raportul de activitate lunar și cererea de rambursare a cheltuielilor de funcționare.
- Cererea aprobată este trimisă spre Agenția de Plați.
- Rapoartele Managerului GAL sunt sintetizate în rapoarte semestriale.
- Acestea împreună cu raportul cenzorului sunt înaintate Consiliului Director.
- Consiliul elaborează rapoarte anuale bazate pe informațiile colectate din toate rapoartele înaintate.
- Planul anual de animare, formare și informare este propus de secretar, la contribuția managerilor de proiect și avizat de Managerul GAL.
- Managerii de proiect și animatorii prezintă rapoarte lunare pentru activitățile specifice de animare, formare și informare.
- Rapoartele de activitate lunare pentru activitățile de animare, formare și informare sunt aprobate de Managerul GAL și înaintate spre Agenția de Plați.
- Monitorizarea și evaluarea va asigura implementarea efectivă și la timp a proiectelor, inclusiv administrarea adecvată a resurselor proiectului și monitorizarea efectivă și evaluarea activităților și rezultatelor acestuia.

Pe lângă monitorizarea la sediul GAL, se vor realiza vizite în teren și se vor oferi servicii de consiliere pentru beneficiari în implementarea proiectelor, astfel încât acestea să fie finalizate în termen și în condițiile asumate prin contractul de finanțare.

### **Coordonarea activităților administrative cu pista de audit:**

PISTA DE AUDIT PENTRU CEREREA DE FINANȚARE  
PENTRU PROIECTE DE INVESTIȚII

Măsura \_\_\_\_\_ (se va elabora pentru fiecare măsura în parte)

Nr. de înregistrare al cererii de finanțare \_\_\_\_\_

Titlul proiectului \_\_\_\_\_

Nume și prenume/Denumire solicitant \_\_\_\_\_

Activitatea	Instituitia	Cine a efectuat Nume si semnătura Data	Cine a verificat Nume si semnătura Data	Statut cerere de finantare	Documente de completat/ întocmite
1	2	3	4	5	6
1. Verificarea conformitatii, înregistrarea cererii de finantare si a dosarului administrativ	GAL	Secretar	Manager GAL	Conformă/ Neconformă	<i>Se va completa cf. listei de formulare din cererea de finantare</i>
2. Întocmirea calendarului privind verificarea cererii de finantare	GAL	Secretar	Manager GAL		<i>Nr. formular</i>
3. Întocmirea tabelului centralizator privind situatia Cererilor de finantare depuse si transmiterea acestora la AM Judetean	GAL	Secretar	Manager GAL	Conforme	<i>Nr. formular</i>
4. Verificarea conformitatii proiectului si respectarea conditiilor de eligibilitate	GAL	Manager de proiect	Manager GAL	Eligibila/ neeligibila	<i>Nr. formulare</i>
5. Primirea raportului de selectie de la Comitetul de selectie insotit de lista proiectelor selectate pentru finantare, reportate, ne-finantate (CF ROF GAL)	GAL	Secretar	Manager GAL	Selectata pentru finantare/ reportata/ ne-finantata	<i>Nr. formular</i>
6. Întocmirea si transmiterea către AM judetean a raportului de evaluare a cererilor de finantare si a listei cererilor de finantare aprobat/respins	GAL	Secretar	Manager GAL	Aprobat/resp ins	<i>Nr. formulare</i>
7. Verificarea si finalizarea eligibilitatii proiectelor Verificarea pe teren	GAL			Eligibila/ neeligibila	<i>Nr. formulare</i>
8. Primirea raportului de selectie de AM Judetean insotit de lista proiectelor selectate pentru finantare, reportate, ne-finantate (CF ROF GAL)	GAL	Secretar	Manager GAL	Selectata pentru finantare /reportata /ne-finantata	<i>Nr. formular</i>
9. Notificarea beneficiarilor cu rezultatul verificării cererilor de finantare stabilit in raportul de	AM judetean			Selectata pentru finantare/	<i>Nr. formulare</i>

selectie				reportata/ ne-finantata	
10. Primirea si solutionarea contestatiilor	AM judetean			Propuse pentru finantare /reportare/ nefinantare	<i>Nr. formular</i>
11. Primirea raportului de contestatii de la AM judetean insotit de lista proiectelor selectate pentru finantare, reportare, in vederea notificării beneficiarilor	GAL AM judetean			Selectat pentru finantare/ reportat/ ne-finantat	<i>Nr. formular</i>
12. Notificarea beneficiarilor cu rezultatul verificării cererilor de finantare stabilit in Raportul de contestatii	GAL AM judetean			Selectate pentru finantare, reportate/ nefinantate	<i>Nr. formular</i>
13. Finalizarea completării Dosarului administrativ si transmiterea acestuia către AP	GAL AM judetean			Eligibila/ selectata	<i>Nr. formular</i>
14. Întocmirea borderourilor de transmitere a cererii de finantare originale si a dosarelor administrative către AP in vederea contractării	GAL AM judetean				
14. Semnarea contractului	AP				

**PISTA DE AUDIT PENTRU CEREREA DE FINANTARE  
PENTRU PROIECTE DE SERVICII**

Măsura \_\_\_\_\_

Nr. de înregistrare al cererii de finantare \_\_\_\_\_

Titlul proiectului \_\_\_\_\_

Nume si prenume/Denumire solicitant \_\_\_\_\_

Activitatea	Institutia	Cine a efectuat Nume si semnătura Data	Cine a verificat Nume si semnătura Data	Statut cerere de finantare	Documente de completat/întocmite
1	2	3	4	5	6
1. Verificarea conformitatii, înregistrarea cererii de finantare si a dosarului administrativ	GAL	Secretar	Manager GAL	Conforma/ neconforma	<i>Se va completa cf. listei de formulare din cererea de finantare</i>
2. Întocmirea calendarului privind verificarea cererii de finantare	GAL	Secretar	Manager GAL		<i>Nr. formular</i>
3. Întocmirea tabelului centralizator privind situatia Cererilor de finantare depuse si transmiterea acestora la AM Judetean	GAL	Secretar	Manager GAL	Conforme	<i>Nr. formular</i>
4. verificarea conformitatii proiectului si respectarea conditiilor de eligibilitate	GAL	Manager de proiect	Manager GAL	Eligibila/ neeligibila	<i>Nr. formulare</i>
5. Primirea raportului de selectie de la evaluatori	GAL	Secretar	Manager GAL	Recomandat pentru aprobare /recomandat pentru aprobare cu conditii/respins	<i>Nr. formulare</i>
6. Primirea raportului de selectie de la Comitetul de selectie insotit de lista proiectelor selectate pentru finantare, reportate, ne-finantate (CF ROF GAL)	GAL	Secretar	Manager GAL	Selectata pentru finantare/ reportata/ ne-finantata	<i>Nr. formular</i>
7. Întocmirea si transmiterea către AM judetean a raportului de evaluare a cererilor de finantare si a listei cererilor de finantare aprobat/respins	GAL	Secretar	Manager GAL	Aprobat/respins	<i>Nr. formulare</i>
8. verificarea si finalizarea eligibilitatii	AM Judetean			Eligibila/neeligibila	<i>Nr. formulare</i>

proiectelor					
9. Primirea raportului de selectie de AM Judetean insotit de lista proiectelor selectate pentru finantare, reportate, ne-finantate	GAL AM judetean	Secretar	Manager GAL	Selectata pentru finantare/reportata/ ne-finantata	<i>Nr. formular</i>
10. Notificarea beneficiarilor cu rezultatul verificării cererilor de finantare stabilit in raportul de selectie	GAL AM judetean	Secretar	Manager GAL	Selectata pentru finantare/reportata/ ne-finantata	<i>Nr. formulare</i>
11. Primirea si solutionarea contestatiilor	GAL			Propuse pentru finantare/reportare/ nefinantare	<i>Nr. formular</i>
12. Primirea raportului de contestatii de la AM judetean insotit de lista proiectelor selectate pentru finantare, reportare, in vederea notificării beneficiarilor	GAL AM judetean	Secretar	Manager GAL	Selectat pentru finantare/reportat /ne-finantat	<i>Nr. formular</i>
12. Notificarea beneficiarilor cu rezultatul verificării cererilor de finantare stabilit in Raportul de contestatii	GAL AM judetean	Secretar	Manager GAL	Selectate pentru finantare, reportate/ nefinantate	<i>Nr. formular</i>
13. Finalizarea completării Dosarului administrativ si transmiterea acestuia către AP	AM judetean	Secretar	Manager GAL	Eligibila/ selectata	<i>Nr. formular</i>
14. Semnarea contractului	AM judetean				

PISTA DE AUDIT PENTRU  
MONITORIZAREA PROIECTELOR

Măsura \_\_\_\_\_

Nr. Contract de finantare \_\_\_\_\_

Titlul proiectului \_\_\_\_\_

Nume si prenume/Denumire solicitant \_\_\_\_\_

Activitatea	Institutia	Cine a efectuat Nume si semnătura Data	Cine a verificat Nume si semnătura Data	Statut proiect	Documente de completat/întocmite
1	2	3	4	5	6
1.Întocmirea calendarului privind monitorizarea	GAL	Manager proiect	Manager GAL	Da/Nu	<i>Nr.formular</i>
2.Transmiterea instiintarii vizitei de monitorizare R1 către beneficiar	GAL	Secretar	Manager de proiect	Da/Nu	<i>Nr. formular</i>
3.Raport tehnic de progres trimestrial R1	GAL	Manager de proiect	Manager GAL	Grad de risc: scăzut, mediu, ridicat	- <i>Amendamente la contract</i> - <i>Stadiul proiectului</i> - <i>Activități implementate în perioada de raportare</i> - <i>Stadiul realizării măsurilor corective, precum și respectarea termenelor stabilite, pentru cazurile în care GAL a făcut astfel de recomandări</i> - <i>Activitățile cu impact asupra dezvoltării durabile (economic, social și de mediu) întreprinse în perioada raportată</i> - <i>Activitățile întreprinse în perioada raportată cu relevanță asupra egalității de șanse</i> - <i>Stadiul la care se află achizițiile publice conform calendarului stabilit în cererea de finanțare</i> - <i>Plăți efectuate în perioada de raportare</i> - <i>Indicatori</i> - <i>Modificări previzionate față de ceea ce s-a stabilit în contractul de finanțare la nivelul proiectului</i> - <i>Observații</i>
4.Transmiterea R1 către AM judetean	GAL	Secretar	Manager de proiect	Da/Nu	<i>Nr. Formular</i> <i>(electronic sau/si cu posta)</i>
5.Transmiterea R1 către beneficiar	GAL	Secretar	Manager de proiect	Da/Nu	<i>Nr. Formular</i> <i>(electronic sau/si cu posta)</i>
<ul style="list-style-type: none"> <li>- Se completează Pista de audit pentru toate rapoartele tehnice trimestriale si pentru raportul final</li> <li>- Raportul final include activitățile desfășurate pe întreaga perioadă de implementare a proiectului</li> </ul>					

**Structura de evaluare** a GAL-ului teritoriului Microregiunea Banat-Ripensis cuprinde două componente: prima se refera la evaluarea activității GAL-ului in implementarea strategiei și a Planului de Dezvoltare Locală, iar cea de a doua se referă la evaluarea implementării proiectelor contractate.

Pentru evidențierea gradului de implementare a Planului, GAL – “Teritoriul Microregiunii Banat-Ripensis” va întocmi un Raport anual de progres care va conține toate informațiile cu

privire la evoluția implementării planului. De asemenea trimestrial va fi întocmit un raport privind implementarea startegică a Planului de Dezvoltare Locală. Monitorizarea implementării Planului de Dezvoltare Locală va avea în vedere: evaluarea periodică a progreselor înregistrate pentru realizarea obiectivelor specifice ale Planului, examinarea rezultatelor implementării fiecărei masuri și monitorizarea calității implementării proiectelor finanțate; examinarea rezultatelor obținute; elaborare de recomandări și propuneri în vederea îmbunătățirii impactului planului.

Prima componentă ce vizează totalitatea acțiunilor întreprinse de aparatul decizional și executiv ale GAL-ului este alimentată, ca flux informational, de rapoartele cenzorului, Comitetului de Selecție a Proiectelor, compartimentului administrativ (rapoartele de activitate ale managerilor de proiect și ale Managerului GAL) și rapoartele Consiliului Director. Conținutul rapoartelor reflectă totalitatea acțiunilor întreprinse de personalul de decizie și execuție al GAL-ului, de maniera documentată, cuprinzând în anexe rapoarte și fise de activitate saptamanală, lunară sau trimestrială. Aceste rapoarte sintetizate sunt prezentate Adunării Generale a Asociaților în rapoarte anuale.

#### *Tipologia rapoartelor*

<b>Nr. crt.</b>	<b>Tip raport</b>	<b>Cine emite</b>	<b>Frecvența raportului</b>	<b>Conținutul raportului</b>
<b>Componenta 1</b> -vizează totalitatea acțiunilor întreprinse de aparatul decizional și executiv ale GAL-ului				
1	Rapoarte al cenzorului	Cenzorul	Anual	Activitatea financiara si rezultatele înregistrate;
2	Rapoarte de activitate	Manageri de proiect	Trimestrial	Progresul înregistrat in implementarea proiectelor: rezultate, observatii
3	Rapoarte de activitate	Manager GAL	Trimistrial	Ansamblul de activitati de planificare, decizie si coordonare întreprinse in sprijinul implementării strategiei: decizii, rezultate
4	Rapoarte de progres Rapoartele de progres includ rapoarte partiale si finale, functie de stadiul implementării proiectelor	Manager GAL, Manageri de proiect	Trimestrial	Activitatea în ansamblu în implementarea strategiei și eventualele corectii, progresul în implementarea planului de animare și informare;
5	Rapoarte de selectie	Comitetul de Selectie a Proiectelor	3ori pe an	Deciziile de selecție
6	Raport de progres	Consiliul Director	Anual	Progresul înregistrat in implementarea strategiei

Cea de a doua componentă vizând progresul înregistrat în implementarea proiectelor este sprijinită informațional de rapoartele Comitetului de Selecție a Proiectelor, Consiliului Director și aparatului administrativ. În vederea aprobării rapoartelor de evaluare, în scopul efectuării plăților se va efectua auditul de către auditorul stabilit.

<b>Nr.</b>	<b>Tip raport</b>	<b>Emitent</b>	<b>Frecvența</b>	<b>Conținutul raportului</b>
------------	-------------------	----------------	------------------	------------------------------



<b>crt.</b>			<b>raportului</b>	
Componenta 2 - progresul înregistrat în implementarea proiectelor				
1	Rapoarte de misiune	Manageri de proiect	Cu ocazia efectuării vizitelor de teren	Raport pentru fiecare vizita de teren în asistarea implementării proiectelor de către beneficiari; Cuprinde: observații, conținut, rezultate
2	Rapoarte de activitate	Manageri de proiect	Lunar	Progresul înregistrat în implementarea proiectelor; activitatea financiară a beneficiarilor
4	Raport de progres	Manager GAL, Manageri de proiect	Trimestrial	Activitatea de implementare a tuturor proiectelor
5	Raport de progres	Consiliul Director	Anual	Progresul în implementarea proiectelor, dificultăți, sugestii

**Toate rapoartele vor fi supuse aprobării Consiliului Director și Adunării generale după care vor fi transmise Ministerului Agriculturii – AM-PNDR-CDRJ TIMIS, respectiv, OJPDRP, CRPDRP.**

Monitorizarea și evaluarea folosesc un set comun de indicatori. Acest set cuprinde indicatori de rezultat și impact pentru proiectele în implementare, detaliați în fișele măsurilor și indicatori specifici.

Data fiind abordarea integrată a strategiei, indicatorii specifici pentru proiectele în implementare variază în funcție de anul de implementare și măsura din care acestea sunt sprijinite. Detalierea precisă a indicatorilor urmărește obiectul planului de control aprobat anual de către Consiliul Director la propunerea Managerului GAL.

**Indicatorii de monitorizare cuprind:**

- A. Numărul de proiecte depuse și selectate pe sesiune și pe măsuri:
- B. Numărul de proiecte aprobate pe sesiune și pe măsuri
- C. Valoarea proiectelor defalcat pe măsuri
- D. Volum financiar programat/volum financiar contractat
- E. Numărul proiecte contractate/nr. proiecte finalizate

**Structura de control** a GAL-ului teritoriului Microregiunea Banat-Ripensis este dată de aparatul de control constituit din Consiliul Director, Cenzor, Manager GAL. Pentru fiecare an de funcționare, Managerul GAL elaborează și propune un plan de control, în strânsă concordanță cu planul de finanțare cu indicatorii de monitorizare și evaluare considerați, plan care este înaintat Consiliului Director. Consiliul Director aprobă planul de control după consultări cu Ministerul Agriculturii – AM-PNDR-CDRJ TIMIS, respectiv, OJPDRP, CRPDRP. Planul de control constituie baza planului de control al cenzorului. Rezultatele controlului, atât cel exercitat de Consiliul Director cât și de cenzor sunt materializate în rapoarte de control puse la dispoziția Ministerului Agriculturii – AM-PNDR-CDRJ TIMIS, respectiv, OJPDRP, CRPDRP. Calendarul controalelor are ca unitate de lucru trimestrul, iar frecvența rapoartelor este trimestrială, semestrială și anuală.

### **III.5 Implicarea GAL-ului în acțiunile de cooperare și în RNDR**

## **PARTEA A -VIII – A: COOPERARE ȘI CREAREA ȘI IMPLEMENTAREA REȚELEI**

### **III.5.1 Cooperare**

Pentru a înțelege cât mai bine filozofia și modul de lucru în programul Leader, posibilități de organizare și administrare a parteneriatului, implementarea strategiei, acțiunile pentru a stimulare și sprijinirea inovației, pentru dobândire de competențe și proiecte punctuale realizate în cadrul programului, în cadrul activităților proiectului „**Efort comun pentru un viitor comun - Plan de dezvoltare locală a microregiunii Banat-Ripensis, județul Timiș**” partenerii din cadrul GAL-ului nostru au participat la o vizită de studiu în care a fost vizitat un GAL din Ungaria, **Teritoriul Leader Valea Mureșului-Mako Ungaria**.

În urma vizitei, reprezentanții GAL-ului nostru au fost invitați să participe ca și reprezentanți ai Gal-ului teritoriului Banat-Ripensis la o expoziție organizată de către GAL-ul din Ungaria. Totodată, în cadrul proiectului mai sus amintit s-au organizat 2 vizite de studiu în România: **Teritoriul Grupului de Acțiune Locală Buzău, Teritoriul Grupului de Acțiune Locală Țara Făgetului**, întâlniri care au avut drept scop pe de o parte schimbul de experiență în elaborarea Planurilor de Dezvoltare Locală și pe cealaltă parte întărirea rețelei GAL-urilor care se vor crea.

Pe lângă activitatea de organizare a vizitelor de studiu planificate în cadrul proiectului am mai facilitat două întâlniri a **Grupului de Acțiune Locală Buzău** și a Grupul de Acțiune Locală „Sargeția” cu Grupul de Acțiune Locală Valea Muresului-Mako Ungaria. Totodată, în cadrul cursului Leader faza a 2-a organizat la Timișoara în perioada 5-10 iulie și 19-24 iulie la care au participat trei reprezentanți ai GAL-ului nostru, în data de 22.07.2010 am organizat o vizita de studiu în teritoriul Microregiunii Banat-Ripensis la care au participat un numar de 42 reprezentanți GAL-uri din regiunea VEST

Deasemenea GAL-ul nostru este în curs de stabilire de contacte cu reprezentanții **GAL-lui din Regiunea Auvergne din Franța**.

Nr.crt.	Partenerul/partenerii	Tematica cooperarii	Obiective	Valoarea proiectului/ proiectelor de cooperare (euro)	Rezultate
<b>1.Experiente de cooperare deja intreprinse</b>					
1	Asociația Microregională Banat-Ripensis de Dezvoltare a Localităților din Jimbolia in parteneriat cu Centrul pentru Dezvoltare Rurală din Novi Knezevac Serbia	Dezvoltarea economică a regiunii	Crearea unui parc agro-inovativ de 30.000 m <sup>2</sup> care găzduiește centrul de expoziție Expo-Ripensis.	333.000	Realizarea centrul de expoziție Expo-Ripensis  Strategia de marketing agro inovativ transfrontalier in cooperare cu partenerul sarb
2	Asociația Microregională Banat-Ripensis de Dezvoltare a Localităților din Jimbolia in parteneriat cu Asociația Consiliilor Locale Pentru Dezvoltarea Teritorială a Microregiunii Csánad din Ungaria	Incurajarea participării active la viața comunitară	Consolidarea coerenței structurilor locale si microregionale prin interventii de incurajare a participarii active in viata comunitara a locuitorilor din microregiunile Banat Rispensis – Romania si Csanad – Ungaria	73.915	Implicarea in activitati de intercunoastere a diferitelor categorii de locuitori ai microregiunilor, intr-un numar de 140 de locuitori ai celor doua microregiuni  Participarea la expozitia de evaluare si promovare cu material expozitional realizat
3	Asociația Microregională Banat-Ripensis de Dezvoltare a Localităților din Jimbolia in parteneriat cu Asociația Consiliilor Locale Pentru Dezvoltarea Teritorială a Microregiunii Csánad din Ungaria,	Dezvoltarea capacității de cooperare in domeniul cultural si turistic	Dezvoltarea, în decurs de 12 luni, a capacităților de cooperare, în domeniul cultural și turistic a celor 13 comunități locale aparținând celor 2 microregiuni partenere.	54.000	Instruirea a 26 de referenți culturali din microregiunea Banat-Ripensis România și microregiunea Csanád din Ungaria în domeniul Managementului cultural, precum și elaborarea unui Studiului Bilingv Privind Potențialul Cultural Și Turistic Al Microregiunilor Partenere.

4	Asociația Microregională Banat-Ripensis de Dezvoltare a Localităților din Jimbolia în parteneriat cu orașul Kikinda, Serbia.	Implicarea diferitelor categorii de locuitori în activități de intercunoaștere.	Consolidare a structurilor coerente deja existente dar, totodată, de promovare a noilor parteneriate între entități și grupuri din regiunea de frontieră.	49.900	Elaborarea unui sistem de asigurare a calității implementării proiectului, broșură bilingvă de promovare a moștenirii culturale, implicarea în activități de intercunoaștere a diferitelor categorii de locuitori ai regiunii.
5	Primăria Orașului Jimbolia în parteneriat cu Primăria Orașului Morahalom, Ungaria.	Consolidarea competențelor manageriale și dezvoltare economică a localităților	Asigurarea de suport logistic, operațional și informațional, precum și mijloace de promovare vizând consolidarea competențelor manageriale și dezvoltarea economică sustenabilă a microregiunii, cu precădere prin intermediul intensificării cooperării transfrontaliere la nivel regional.	324.196	Un incubator de afaceri destinat oamenilor de afaceri, întreprinzători ce doresc să inițieze o afacere în cadrul regional al orașului Jimbolia, cât și tututor celor care doresc să participe la cursuri de îmbunătățire a abilităților manageriale și profesionale.
6	Asociația Microregională Banat-Ripensis de Dezvoltare a Localităților din Jimbolia în parteneriat cu Asociația Consiliilor Locale Pentru Dezvoltarea Teritorială a Microregiunii Csánad din Ungaria	Crearea de structuri de parteneriat intercomunitar transfrontalier	Promovarea, în decurs de 12 luni, a tradițiilor și a resurselor culturale existente, promovarea schimburilor culturale și sportive, prin realizarea a 15 activități comune la nivelul microregiunilor partenere	81.540	Implicare a actorilor locali din comunitățile celor două microregiuni în acțiunile și activitățile comune.
7	Consiliul Local Jimbolia în parteneriat cu Consiliul local Nova Crnja - Serbia	Dezvoltarea unui parteneriat transfrontalier în scopul îmbunătățirii serviciilor locale de pompieri.	Îmbunătățirea serviciilor de pompieri, pentru a asigura o mai bună deservire a ambelor comunități, de o parte și de alta a graniței, prin dezvoltarea unei abordări transfrontaliere în planificarea, organizarea și integrarea activităților	233.720	Prin implementarea proiectului au fost instruiți 50 de voluntari, provenind de o parte și de alta a frontierei, de către specialiști, pe parcursul a trei luni, în cadrul a șase cursuri cu tematică specifică, în scopul dezvoltării serviciului local de pompieri.

8	Asociația Microregională Banat-Ripensis de Dezvoltare a Localităților din Jimbolia în parteneriat cu Asociația Consiliilor Locale Pentru Dezvoltarea Teritorială a Microregiunii Csánad din Ungaria.	Dezvoltare sustenabilă între cele două microregiuni.	Implicarea tinerilor și cadrelor didactice din microregiunile partenere, să elimine barierele de comunicare și obstacolele care stau în fața unei dezvoltări sustenabile	60.592	Participarea și implicarea activă a tinerilor din cele două microregiuni în viața comunității.
9	Asociația Microregională Banat-Ripensis de Dezvoltare a Localităților din Jimbolia în parteneriat cu Centrul Cultural Kikinda din Serbia	Promovarea culturii, încurajarea și promovarea turismului cultural și dezvoltarea competitivității socio-economice.	Crearea unui spațiu cultural comun transfrontalier prin promovarea dialogului intercultural, diseminare culturală, participarea tinerilor la atelierul de creație, patrimoniului cultural, turismului cultural pe ambele părți ale graniței,	140.261	Potențialul cultural și turistic din cele 11 comunități românești-sârbești din România și Serbia vor fi promovate
10	Consiliul Local al comunei Uivar, România în parteneriat cu Consiliul Local al comunei Aglyo, Ungaria	Consolidarea și îmbunătățirea identității culturale și naționale.	Întărirea identității culturale-naționale a populației de lângă graniță, cunoaștere și stimă reciprocă pentru cultura celuilalt.	115.229	Organizarea a două tabere pentru copii care vor vizita obiective turistice din cele două țări.  Realizarea unei conferințe cu privire la identitatea culturală.
<b>TOTAL PROIECTE DE COOPERARE DEJA ÎNTREPRINSE</b>				<b>1.466.353</b>	<b>Euro</b>
<b>2.Intentii de cooperare</b>					

1	Grupul de Acțiune Asociacion para el Desarrllo Rural de la Comarca de Guadix, Spania	Modalități de punere în valoare a potențialului turistic și cultural al GAL- urilor partener	Facilitarea transferului de expertiza la nivelul Gal-urilor partener prin crearea de ministriuri de cooperare tematica pe probleme de interes la nivel national si trans-national Promovarea potentialului existent al microregiunilor din GAL Implicarea partenerilor din cele doua Gal-uri in actiuni comune de impartasire a experientelor bune, de transfer al bunelor practici pilotate;	22.000	Realizarea unui studiul privind potențialul cultural și turistic al celor două GAL-uri Studiul elaborat va constitui punct de plecare in dezvoltarea unor directii de actiune si initierea unor interventii punctuale la nivelul celor doua Gal-uri Rezultatele vizeaza dezvoltarea abilitatilor membrilor GAL in tehnici de design al interventiilor concrete de implementare a masurilor din documentele strategice, care vizeaza valorificarea potentialului local Identificarea posibilelor direcții de acțiune pentru dezvoltarea turismului-cultural, prin implicarea acorilor locali și regionali din cele două Gal-uri în vederea dezvoltării economice prin atragerea de turiști și investitori
2	Grupul de Acțiune Locală al teritoriului Joensuu din Finlanda	Crearea unei miniretele “Tineri antreprenori, tineri inovativi ”la nivelul celor doua Gal-uri partener	Cresterea creativității tinerilor din cele doua GAL-uri in cautarea unor noi oportunitati de afaceri cu o forma de inovare (mestesuguri, desgn, calculatoare, mijloace media etc) Abilitarea tinerilor in aspecte ale antreprenoriatului pentru incurajarea lor in asumarea riscurilor de promovare a unei afaceri fezabile in contextul dezvoltarii microregiunilor celor doua GAL-uri;	23.000	Realizarea unei tabere de inovare pentru 30 de tineri din cele doua microregiuni partener. Realizarea unui ghid de bune practici in domeniul Crearea unui centru de resurse virtual gazduit pe website-ul realizat

3	Grupul de Actiune Locala Maros-volgyi LEADER Egyseulet, Ungaria	Promovarea in parteneriat a produselor traditionale si ecologice Promovarea agriculturii ecologice	Promovarea produselor traditionale in cadrul unor targuri organizate la nivelul celor doi parteneri Promovarea agriculturii ecologice Imbunatatirea preocuparii ecologice al producatoriului si intreprinzatorilor	10.000	Peste 50 de producatori si intreprinzatori prezenti la seminarul de prezentare al formelor de agicultura ecologica Peste 50 de producatori si intreprinzatori din cele doua microregiuni partenere prezenti la cele targurile de promovare Realizarea unei baze de date comuna a produselor traditionale si promovarea acesteia Material de promovare a evenimentelor organizate in comun
4	Grupul de Actiune Locala Deli Napfeny Nonprofit KFT , Szeged, Ungaria	Schimb de experienta cu tinerii fermieri si identificare de parteneri in domeniul agricol, a creșterii animalelor si a valorificării produselor	Realizarea de modele comune a exploatațiilor agricole conduse de tineri Schimburi de soiuri si hibrizi Promovarea de noi tehnologii de cultivare si prelucrare a produselor Metode inovative de promovare a produselor pe piata	11.000	20 de tineri fermieri participanti la vizita de studiu Seminar de prezentare de noi tehnologii de cultivare si prelucrare a produselor agricole- realizat Identificarea de 3 noi metode inovative pentru promovarea produselor pe piata
<b>TOTAL PROIECTE - INTENTII DE COOPERARE</b>				<b>66.000 Euro</b>	

### III.5.2 Crearea și implementarea rețelei

#### Rolul și misiunea Rețelei Naționale de Dezvoltare Rurală

Rețeaua are în principal rolul de a facilita schimbul de experiență, de a sprijini implementarea și evaluarea programului de dezvoltare rurală și de a asigura fluxul de informații între nivelul local, național și european.

Misiunea rețelei cuprinde o *componentă strategică* – pentru stabilirea principalelor direcții de acțiune ale rețelei (colectarea și difuzarea informațiilor privind programele și politicile de dezvoltare rurală pe plan local; valorificarea superioară a competențelor actorilor; dezvoltarea rurală, în general) și o *componentă tehnică* - pentru punerea în practică a elementelor strategice (constituirea unei baze de date, a unui ghid, a unui site internet, organizarea de seminarii pentru o mai bună comunicare și pentru transparență; servicii de consultanță direct către beneficiari).

#### Rolul Grupului de Acțiune Locală al teritoriului Microregiunea Banat-Ripensis în crearea și implementarea RNDR

În prezent GAL Banat-Ripensis nu este membru al Rețelei Naționale de Dezvoltare Rurală (RNDR), însă își propune să devină membru activ al acesteia.

Rolul GAL Banat – Ripensis **la nivel strategic** va fi următorul:

- Asocierea ca membru al RNDR
- Colectarea și difuzarea informațiilor privind programele și politicile de dezvoltare rurală pe plan local
- Mobilizarea actorilor publici și privați din microregiune în acțiunile rețelei

În calitate sa de membru al rețelei va realiza următoarele acțiuni:

- Va oferi informații despre activitatea sa
- Va disemina rezultatele proprii altor GAL-uri românești sau internaționale
- Va distribui materiale informative despre activitatea RNDR în teritoriul propriu
- Va participa la schimburi de experiență și know-how
- Va participa la programele de instruire pentru formarea de Grupuri de Acțiune Locală
- Va identifica parteneri naționali și internaționali pentru acțiunile de cooperare prin intermediul bazei de date a RNDR
- Va comunica la nivelul GAL informații cu privire la programul și măsurile de dezvoltare rurală ;
- Va participa și realiza întâlniri și seminarii organizate la nivel Comunitar pentru cei activ implicați în dezvoltarea rurală;
- Va participa și realiza acțiuni de promovare a produselor specifice locale (tradiționale) certificate (expoziții, reclame, publicitate etc.);
- Va participa și realiza acțiuni de promovare și de încurajare a înființării și funcționării administrative a grupurilor de producători, recunoscute în conformitate cu prevederile legislației naționale în vigoare;
- Va participa și realiza acțiuni de informare și promovare a activităților și serviciilor turistice (ghiduri turistice, pliante cu obiective turistice etc).



Pe lângă acțiunile de promovare a teritoriului detaliate la capitolul **III.3.4 Dispozitivul de comunicare și informare**, se vor redacta materiale de informare și promovare a atracțiilor turistice, patrimoniului de mediu și cultural, a atracțiilor zonei, a produselor tradiționale, a programului anual al târgurilor, festivalurilor și expozițiilor organizate în teritoriu.

Toate acestea se vor găsi și în varianta tipărită și în varianta electronică, în limba română și în limba engleză, pentru a asigura vizibilitatea teritoriului la scară europeană. Vor fi distribuite pe scară largă, utilizând baza de date a RNDR ce cuprinde actori activi în dezvoltarea rurală la nivel național și European, publici și privați.

Grupul de Acțiune Locală al teritoriului Microregiunea Banat-ripenis va aloca acestor activități următoarele resurse: promovarea RNDR prin intermediul site-ului propriu, participarea la acțiunile rețelei va fi acoperită din bugetul administrativ (comunicare, transport, acțiuni de promovare).